

ПОСТАНОВЛЕНИЕ

Об утверждении схемы одномандатных избирательных округов для проведения выборов депутатов Законодательной Думы Томской области пятого созыва

Рассмотрев схему одномандатных избирательных округов для проведения выборов депутатов Законодательной Думы Томской области пятого созыва, представленную Избирательной комиссией Томской области (постановление от 20.05.2011 № 63/365), в соответствии со статьей 18 Федерального закона от 12.06.2002 № 67-ФЗ «Об основных гарантиях избирательных прав и права на участие в референдуме граждан Российской Федерации», статьей 11 Закона Томской области от 12.07.2006 № 147-ОЗ «О выборах депутатов Законодательной Думы Томской области»,

Законодательная Дума Томской области ПОСТАНОВЛЯЕТ:

1. Утвердить схему одномандатных избирательных округов для проведения выборов депутатов Законодательной Думы Томской области пятого созыва согласно приложению.

2. Опубликовать настоящее постановление в средствах массовой информации.

Председатель
Законодательной Думы
Томской области

Б.А.Мальцев



ИЗБИРАТЕЛЬНАЯ КОМИССИЯ ТОМСКОЙ ОБЛАСТИ

Ленина пл., д. 6, Томск, 634050, тел. (3822) 510-053, факс (3822) 510-373, 510-907
E-mail: elect70@tomsk.gov.ru, http://www.elect70.tomsk.ru
ОКПО 36307228, ОГРН 1027000896670, ИНН/КПП 7019026710/ 701901001

23.05.2011 № 01-17/239

Председателю
Законодательной Думы
Томской области
Б.А. Мальцеву

Уважаемый Борис Алексеевич!

В соответствии с частью 2 статьи 18 Федерального закона от 12.06.2002 № 67-ФЗ «Об основных гарантиях избирательных прав и права на участие в референдуме граждан Российской Федерации», статьи 11 Закона Томской области от 12.07.2006 № 147-ОЗ «О выборах депутатов Законодательной Думы Томской области» Избирательная комиссия Томской области направляет постановление от 20.05.2011 № 63/365 «Об определении схемы одномандатных избирательных округов по выборам депутатов Законодательной Думы Томской области».

Приложение:

Постановление Избирательной комиссии Томской области от 20.05.2011 № 63/362 «Об определении схемы одномандатных избирательных округов по выборам депутатов Законодательной Думы Томской области» на 20 л.

С уважением,

Председатель

Э.С. Юсубов



ИЗБИРАТЕЛЬНАЯ КОМИССИЯ ТОМСКОЙ ОБЛАСТИ

ПОСТАНОВЛЕНИЕ

20.05.2011

№ 63/365

Томск

Об определении схемы одномандатных избирательных округов по выборам депутатов Законодательной Думы Томской области пятого созыва

В соответствии с частью 2 статьи 18 Федерального закона от 12.06.2002 № 67-ФЗ «Об основных гарантиях избирательных прав и права на участие в референдуме граждан Российской Федерации», подпункта р) части 10 статьи 9 Закона Томской области от 10.04.2003 № 50-ОЗ «Об избирательных комиссиях, комиссиях референдума в Томской области», статьи 11 Закона Томской области от 12.07.2006 № 147-ОЗ «О выборах депутатов Законодательной Думы Томской области» и на основании Закона Томской области от 12.04.2011 № 46-ОЗ «О сокращении срока полномочий Законодательной Думы Томской области»

Избирательная комиссия Томской области **п о с т а н о в л я е т**:

1. Определить схему одномандатных избирательных округов по выборам депутатов Законодательной Думы Томской области пятого созыва (прилагается).

2. Направить настоящее постановление в Законодательную Думу Томской области для утверждения схемы одномандатных избирательных округов по выборам депутатов Законодательной Думы Томской области пятого созыва.

Председатель Избирательной
комиссии Томской области

Э.С. Юсубов

Секретарь Избирательной
комиссии Томской области

М.А. Маевская

**СХЕМА
ОДНОМАНДАТНЫХ ИЗБИРАТЕЛЬНЫХ ОКРУГОВ ДЛЯ ПРОВЕДЕНИЯ ВЫБОРОВ
ДЕПУТАТОВ ЗАКОНОДАТЕЛЬНОЙ ДУМЫ ТОМСКОЙ ОБЛАСТИ ПЯТОГО СОЗЫВА**

**ВУЗОВСКИЙ ОДНОМАНДАТНЫЙ ИЗБИРАТЕЛЬНЫЙ ОКРУГ N 1,
Г. ТОМСК, КИРОВСКИЙ РАЙОН**

Место нахождения окружной избирательной комиссии:

город Томск, пр. Кирова, 11а (здание администрации Кировского района г. Томска).

Число избирателей - 34533.

Границы избирательного округа:

Проспекты:

Кирова, 2-24 четной стороны, 9-25 нечетной стороны; Ленина, 2-38 четной стороны, 9-67 нечетной стороны.

Тракты:

Богашевский; Московский, 15-111 нечетной стороны, 2а-76 четной стороны.

Улицы:

Аркадия Иванова; Басандайская; Белинского, 32-86 четной стороны, 17-59 нечетной стороны; Буткеевская; Вершинина, 14-68 четной стороны, 17-39а нечетной стороны; Герцена, 1-33 нечетной стороны; Гоголя, 55-67 нечетной стороны; Горького Максима, 62-70 четной стороны, 45, 47; Грибная; Дамбовая; Дачная 1-ая; 19-й Гвардейской дивизии; Карпова; Камышова; Карташова, 2-26 четной стороны, 3-17 нечетной стороны; Котовского; Красноармейская, 128-140 четной стороны, 65-151/1 нечетной стороны; Кузнецова; Кулева; Лесопитомник; Мусы Джалиля, 40-56 четной стороны, 31-59 нечетной стороны; Нахимова; Пирогова; Полины Осипенко; Пригородная; Приозерная; Потаповы Лужки; Савиных; Сенная Курья; Советская, 46-114 четной стороны, 45-107 нечетной стороны; Студенческая; Студгородок; Тимакова; Томская; Усова, 10-16 четной стороны, 3-17 нечетной стороны; Учебная; Федора Лыткина; Эуштинская.

Переулки:

Аникинский 1-й; Аникинский 2-й; Аникинский 3-й; Аникинский 4-й; Аникинский 5-й; Базарный, 7; Басандайский 1-й; Басандайский 2-й; Басандайский 3-й; Басандайский 4-й; Басандайский 5-й; Басандайский 6-й; Буткеевский; Буяновский; Вузовский; Глухой; Западный; Инструментальный; Луговой; Ново-Кузнечный 1-й ряд; Ново-Кузнечный 2-й ряд; Озерный; Парбигский; Промышленный; Речной; Садовый; Старо-Кузнечный ряд; Южный.

Проезды:

Вершинина; Западный; Кузнечный.

Деревня Эушта.

Поселки:

Заречный 2-й; Нижний Склад; Радиоцентр; Тояновский.

Села:

Держинское; Тимирязевское.

**КИРОВСКИЙ ОДНОМАНДАТНЫЙ ИЗБИРАТЕЛЬНЫЙ ОКРУГ N 2,
Г. ТОМСК, КИРОВСКИЙ РАЙОН**

Место нахождения окружной избирательной комиссии:

г. Томск, пр. Кирова, 11а (здание администрации Кировского района г. Томска).

Число избирателей - 39036.

Границы избирательного округа:

Проспекты:

Кирова, 26-66 четной стороны (кроме 60, 60/7, 60/8, 62), 27-63 нечетной стороны; Комсомольский, 69-73 нечетной стороны.

Улицы:

Азиатская; Артема; Богдана Хмельницкого; Болотникова Ивана; Братьев Васильевых; Ветровая; Весенняя; Волгоградская; Географическая; Депутатская; Дзержинского, 24-62 четной стороны, 17-59 нечетной стороны; Дружбы; Елизаровых, 2-34 четной стороны, 17-53 нечетной стороны; Елочная; Енисейская, 3, 7-27 нечетной стороны; Завокзальная; Залесная; Калужская; Карташова, 32-70 четной стороны, 23-47 нечетной стороны; Киевская, 66-98 четной стороны, 89-151 нечетной стороны; Ковыльная; Континентальная; Контрастная; Копылова; Короленко; Косарева; Космическая; Красноармейская, 72-126/1 (четной стороны), 148; Кривоносенко; Лесозащитная; Ломоносова; Малиновая; Малый трамплин; Матросова; Минина; Мокрушина; Москвитина; Ново-Карьерная; Нефтяная; Новгородская, 60; Обнорского; Осипова; Пархоменко; Петлина; Пожарского; Поляночная; Полярная; Полынная; Предвокзальная; Пржевальского; Приречная; Республиканская; Рябиновая; Санаторная; Сиреневая; Социалистическая; Старокарьерная; Степановская; Степная; Степная 1-я; Степная 2-я; Степная 3-я; Степная 4-я; Степная 5-я; Степная 6-я; Суходольная; Сычева Михаила; Тверская, 90-106 четной стороны, 79-117 нечетной стороны; Травяная; Тояновская; 350-летия г. Томска; Усова, 28а-68 четной стороны, 19-37а нечетной стороны; Урманская; Черемуховая; Щорса; Энергетиков; Юргинская.

Переулки:

Азиатский; Албанский; Армянский; Башкирский; Богдана Хмельницкого; Ботанический; Встречный; Волгоградский; Добрый; Ишимский; Киргизский; Кленовый; Конечный; Ламповый; Лесной; Минина; Моторный; Нахимова; Пожарского; Пржевальского; Семафорный; Славянский; Степановский; Сычева Михаила; Таджикский; Туркменский; Узбекский; Урочинский; Чувашский.

Проезды: Дружбы; Калужский; Минина; Социалистический.

Микрорайоны: Каскад; Механизаторов; Степановский.

Поселки: Апрель; Геологов; Нефтяной; Ново-Карьерный; Предтеченск; Просторный; Старо-Карьерный; Угольный.

Деревня Лоскутово.

**АКАДЕМИЧЕСКИЙ ОДНОМАНДАТНЫЙ ИЗБИРАТЕЛЬНЫЙ ОКРУГ N 3,
Г. ТОМСК, СОВЕТСКИЙ РАЙОН**

Место нахождения окружной избирательной комиссии:

г. Томск, ул. Елизаровых, 59 (здание администрации Советского района г. Томска).

Число избирателей – 39632.

Границы избирательного округа:

Проспекты:

Академический; Кирова, 60, 60/7, 60/8, 62; Комсомольский, 2-52 четной стороны; Фрунзе, 105-133/1 нечетной стороны, 154-240 четной стороны.

Улицы:

Алтайская, 70-169; Аэродромная; Балтийская; Вавилова; Вицмана Сергея; Восточная; Герцена, 74; Грунтовая; Дальняя; Достоевского; Елизаровых, 36-76/1 четной стороны; Жуковского; Заречная 1-я; Заречная 2-я; Заречная 3-я; Заречная 4-я; Заречная 5-ая; Каспийская; Колхозная; Королева; Кулагина; Лебедева, 346-102а четной стороны, 97-143 нечетной стороны; Льва Толстого; Маяковского; Некрасова; Новоселов; Олега Кошевого; Осенняя; Писемского; Плавниковая; Прибрежная; Приточная; Рельефная; Ручейная; Рыбацкая; Салтыкова-Щедрина; Сибирская, 54-118 (кроме 67); Селькупская; Совхозная; Степана Разина, 1-27а; Тальниковая; Трамвайная; 30 лет Победы; Украинская; Челюскинцев; Черноморская; Чкалова, 5-17 нечетной стороны; Шевченко; Ярославская; Ясная.

Переулки:

Ангарский; Богашевский; Верхний; Витебский; Дальний; Жуковского; Инженерный; Казахский; Курский, 32, 32а, 35; Мирный; Моряковский; Нижний; Овражный; Смоленский, 27-31 нечетной стороны; Украинский; Фруктовый; Цветочный; Энергетический; Ярославский.

Проезд Малиновый.

Микрорайоны:

Академический; Академический 2-й; Наука.

Поселки: Восточный; Заварзино; Кордон; Родионово.

**ЦЕНТРАЛЬНЫЙ ОДНОМАНДАТНЫЙ ИЗБИРАТЕЛЬНЫЙ ОКРУГ N 4,
Г. ТОМСК, СОВЕТСКИЙ РАЙОН**

Место нахождения окружной избирательной комиссии:

г. Томск, ул. Елизаровых, 59 (здание администрации Советского района г. Томска).

Число избирателей – 39726.

Границы избирательного округа:

Площади:

Батенькова; Конная; Ленина; Ново-Соборная.

Проспекты:

Комсомольский, 13а-67а нечетной стороны, 64а, 64б; Ленина, 40-120 четной стороны, 73-155 нечетной стороны; Фрунзе, 6-152 четной стороны, 13-103а нечетной стороны.

Тракт Московский, 5, 7, 7/1.

Улицы:

Алтайская, 2-47; Бакунина; Беленца Алексея; Белинского, 2-30 четной стороны, 3-13 нечетной стороны; Большая Подгорная, 2-32 четной стороны, 1-47 нечетной стороны; Вершинина, 2-12; Гагарина; Герцена, 14-66 четной стороны, 35-55 нечетной стороны; Гоголя, 3-54; Горького, 2-60 четной стороны, 3-43 нечетной стороны; Дзержинского, 4-22 четной стороны, 3-13 нечетной стороны; Енисейская, 2-32 четной стороны; Загорная; Заливная; Источная; Карла Маркса, 2-42; Киевская, 10а-64а четной стороны, 1-85 нечетной стороны; Красноармейская, 1-70 (кроме 65, 67, 69); Крылова; Лебедева, 4-34 четной стороны, 5-87/1 нечетной стороны; Лермонтова; Мусы Джалиля, 1-28, 32-38а четной стороны; Набережная реки Ушайки; Никитина; Новгородская (кроме 60); Обруб; Октябрьская, 4-15/1; Петропавловская; Розы Люксембург, 1-45; Рузского; Свердлова; Сибирская, 1-52, 67; Советская, 2-43; Степана Разина, 28-42; Татарская; Тверская, 2-78, 80, 88; Трифонова; Чкалова, 12-18 четной стороны; Шишкова.

Переулки:

1905 года; Аптекарский; Архангельский; Базарный, 2-12 четной стороны; Батенькова; Безмянный; Болотный; Ванцетти; Горшковский; Даниловский; Затеевский; Источный; Казанский 1-й; Казанский 2-й; Казанский 3-й; Комсомольский; Кононова; Кооперативный; Красноармейский; Красный; Курский, 4-22; Малый; Нахановича; Нечевский; Орловский; Охотский; Пионерский; Плеханова; Пристанской; Смоленский (кроме 27-31); Совпартшкольный; Спортивный; Степана Разина, 5, 7; Типографский; Телевизионный; Шумихинский; Юрточный.

Проезды:

Александровский; Белинского; Тверской.

**ЛЕНИНСКИЙ ОДНОМАНДАТНЫЙ ИЗБИРАТЕЛЬНЫЙ ОКРУГ № 5,
Г. ТОМСК, ЛЕНИНСКИЙ РАЙОН**

Место нахождения окружной избирательной комиссии:

г. Томск, ул. Карла Маркса, 34 (здание администрации Ленинского района г. Томска).

Число избирателей – 39363.

Границы избирательного округа:

Проспект Ленина, 122-258 четной стороны, 157-285 нечетной стороны.

Улицы:

Ангарская; Балагурная; Баргузинская; Батистовая; Бердская; Блокпост; Большая Каштачная; Большая Подгорная, 34- 252 четной стороны, 49- 3736 нечетной стороны; Водяная; Войкова; Героев Чубаровцев; Грибоедова; Дальне-Ключевская, 7-19 нечетной стороны, 6-18 четной стороны; Жигулевская; Игарская; Ижевская; Карла Маркса (кроме 2-42); Катунская; Каховская; Кедровая; Кемеровская; Краснодонская; Крепежная; Крымская; Кубанская; Ленская; Малая Подгорная; Мельничная; Мостовая; Мостовая 1-я; Набережная озера; Невская; Нижне-Луговая; Новороссийская; Обская; Омская; Оренбургская; Первомайская; Польская; Правобережная; Пролетарская; Пропиточная; Профсоюзная; 5-й Армии; Раздольная; Розы Люксембург, 46- 139; Севастопольская; Северо-Каштачная; Смирнова, 1-43/2 нечетной стороны, 50, 50/1, 60, 68; Строевая; Сухумская; Трудовая; Урицкого; Усть-Керепеть; Усть-Киргизка 1-я; Усть-Киргизка 2-я; Усть-Киргизка 3-я; Усть-Киргизка 4-я; Усть-Киргизка 5-я; Усть-Киргизка 6-я; Учительская; Ферганская; Чапаева; Чепалова; Шпальная; Ялтинская.

Переулки:

Анжерский; Барабинский; Баранчуковский; Березовский; Брусничный; Водяной 1-й; Водяной 2-й; Войкова; Дербышевский; Днепровский; Добролюбова; Донской; Заварзинский; Заозерный; Зеленый; Зырянский; Карповский; Картасный; Керепетский; Китайский; Корейский; Кузнецкий; Мельничный; Механический; Моховой; Некрасова; Ново-Станционный; Омский; Островского Николая; Парабельский; Перевалочный; Проектируемый; Просторный; Пугачева Емельяна; Радицева; Ростовский; Румынский; Рылеева; Сакко; Светлый; Северо-Каштачный 2-переулок; Стрелочный; Строительный; Сухоозерный; Таёжный; Таймырский; Тихий; Тупиковый; Туристский; Урожайный; Успенского; Флотский; Целинный; Чаинский; Черемошинский; Чернышевского; Чехова; Шегарский; Шпальный; Ярский.

Проезды: Жигулевский; Кольцевой.

Тупики: Тихий; Усть-Киргизский 2-й.

Поселки: Киргизка; ЛПК 2-й; Малая Киргизка; Мясокомбинат; Северо-Каштачный.

**КАШТАЧНЫЙ ОДНОМАНДАТНЫЙ ИЗБИРАТЕЛЬНЫЙ ОКРУГ N 6,
Г. ТОМСК, ЛЕНИНСКИЙ РАЙОН**

Место нахождения окружной избирательной комиссии:

г. Томск, ул. Карла Маркса, 34 (здание администрации Ленинского района г. Томска).

Число избирателей – 39929.

Границы избирательного округа:

Проспект Мира.

Улицы:

Барнаульская; Бийская; Васюганская; Говорова; Интернационалистов; Каменская; Карла Ильмера; Кошурникова; Красноярская; Нарымская; Смирнова, 4 - 48/1 чётной стороны; Старо-Деповская, 64; Стрелочная; Ференца Мюнниха; 79-ой Гвардейской Дивизии.

Переулок: Путевой, 8д.

Проезды: Барнаульский; Иркутский.

Поселок: Каштак.

**БЕЛООЗЕРСКИЙ ОДНОМАНДАТНЫЙ ИЗБИРАТЕЛЬНЫЙ ОКРУГ N 7,
Г. ТОМСК, ОКТЯБРЬСКИЙ РАЙОН**

Место нахождения окружной избирательной комиссии:

г. Томск, ул. Пушкина, 17 (здание администрации Октябрьского района г. Томска).

Число избирателей – 39926.

Границы избирательного округа:

Площадь Соляная.

Проспект Комсомольский, 5, 5/1, 5в.

Тракт Иркутский, 2-72а четной стороны, 1-57 нечетной стороны.

Улицы:

Алеутская; Амурская; Асиновская, 1-13 нечетной стороны, 2, 4; Ачинская; Белая; Белозерская; Больничная; Бородинская; Братская; Ватутина; Венгерская; Виллюйская; Витимская; Водопроводная; Войлочная; Войлочная заимка; Вокзальная; Волжская; Дальне-Ключевская, 25-113; Дормаш; Железнодорожная; Ивана Черных, 43-67 нечетной стороны; Измайловская; Индустриальная; Калинина; Кирпичная; Костромская; Красногвардейская; Кривая; Кузнечный взвоз; Кутузова; Ленинградская; Лесная; Лесная 1-я; Лесная 2-я; Лесная 3-я; Лизы Чайкиной; Макарова; Мамонтова; Мичурина, 2-22 четной стороны, 3-43/1 нечетной стороны; МПС; Народная; Научная; Новая; Ново-Ачинская; Ново-Деповская; Ново-Деповская 1-я; Ново-Деповская 2-я; Ново-Киевская; Ново-Киевская 1-я; Ново-Киевская 2-я; Ново-Киевская 3-я; Новосибирская, 6-32; Одесская; Октябрьская (кроме 4-15/1); Октябрьский взвоз; Павлова; Партизанская; Пирусского; Победы; Погрузконтора; Ползунова; Попова Михаила; Потанина; Путейская; Пушкина; Рабочая; Рабочая 1-я; Рабочая 2-я; Рабочая 3-я; Ракетная; Революционная; Садовая; Северный городок; Северо-Казанская; Сельскохозяйственная; Сельхозвыставка; Средне-Кирпичная; Стадионная; Старо-Деповская (кроме 64); Таврическая; Таежная; Техническая; Томск-Северный МПС; Транспортная; Тяговая; Фестивальная; Хабаровская; Харьковская; Циолковского; Чехословацкая; Читинская; Чулымская; Энергетическая; Якимовича; Яковлева.

Переулки:

Алеутский 1-й; Алеутский 2-й; Асфальтовый; Бакинский; Белозерский; Больничный; Вагонный; Васильковский; Водопроводный; Военный; Восточный; Дорожный; Дунайский; Железнодорожный; Измайловский; Иркутский; Камский; Канский; Карский, 40-62; Карьерный; Кедровый; Кирпичный; Красного Пожарника; Крестьянский; Курганский; Кустарный; Латвийский; Лесной 3-й; Локомотивный; Магнитогорский; Макушина; Мало-Кирпичный; Мариинский; Мичурина; Морской; Нагорный; Новаторский; Новосибирский; Ново-Чулымский; Новый; Обской; Осенний; Офицерский; Панфиловский; Паровозный; Первомайский; Переездный; Песочный; Пихтовый; Подшипниковый; Полтавский; Производственный; Пролетарский; Прохладный; Путевой (кроме 8д); Пушкина; Рабочий; Радужный; Революционный; Свободный; Солнечный; Соляной; Сосновый; Ставропольский; Старо-Деповской; Тайгинский; Тульский; Уральский; Школьный; Ясный.

Проезды:

Виллюйский; Виллюйский 1-й; Дорожный; Кабельный; Кирпичный; Ключевской; Лесной; Научный; Паровозный; Проектируемый; Путевой; Сосновый; Транспортный; Тульский.

Поселки: Ближний; Крутоовражный; Кузовлево; Спутник; Старо-Деповской; Хромовка; Штамово.

Железнодорожная больница, ИЗ-70/1; корпуса ОГУЗ «ТКПБ».

**МИЧУРИНСКИЙ ОДНОМАНДАТНЫЙ ИЗБИРАТЕЛЬНЫЙ ОКРУГ N 8,
Г. ТОМСК, ОКТЯБРЬСКИЙ РАЙОН**

Место нахождения окружной избирательной комиссии:

г. Томск, ул. Пушкина, 17 (здание администрации Октябрьского района г. Томска).

Число избирателей –39757.

Границы избирательного округа:

Тракты:

Иркутский, 74-98 четной стороны, 59-79 нечетной стороны; Чулымский.

Улицы:

Александра Невского; Азербайджанская; Айвазовского; Бела Куна, 22/2-32 четной стороны; Беринга, 10-24 четной стороны, 7, 13, 13/1, 13/2, 13/3; Брянская; Григорьева; Грузинская; Дальневосточная; Залоговая; Зои Космодемьянской; Ивана Черных, 2-46 четной стороны, 54, 1-41 нечетной стороны, 71-103/1 нечетной стороны, 109/4; Иртышская; Краснознаменная; Куйбышева; Любы Шевцовой; Междугородняя; Менделеева; Мичурина, 45-97 нечетной стороны, 88, 88/1; Молдавская; Новосибирская (кроме 6-32); Новостройка; Парковая; Полевая; Пугачева Емельяна; Радиостанция N 16; Репина; Сергея Лазо; Суворова; Угрюмова Александра; Центральная; Щетинкина.

Переулки:

Артельный; Белградский; Брянский; Выборгский; Дубовый; Карский, 1-38, 70; Краснознаменный; Музыкальный; Обручева; Русский; Сахалинский; Сергея Лазо; Спичечный; Тюменский; Фурманова.

Проезд Куйбышева.

**ЛЕСНОЙ ОДНОМАНДАТНЫЙ ИЗБИРАТЕЛЬНЫЙ ОКРУГ № 9,
Г. ТОМСК, ОКТЯБРЬСКИЙ РАЙОН**

Место нахождения окружной избирательной комиссии:

г. Томск, ул. Пушкина, 17 (здание администрации Октябрьского района г. Томска).

Число избирателей - 39929.

Границы избирательного округа:

Тракт Иркутский, 100-214/3 четной стороны, 81-185/2 нечетной стороны.

Улицы:

Баратынского; Баумана; Бела Куна, 1-22; Березовая; Беринга, 1-6; Бирюкова; Боровая; Булгакова; Высоцкого Владимира; Гамалея; Герасименко; Демьяна Бедного; Ивановского; Ивана Черных, 48, 50, 52, 94, 105-109/3 нечетной стороны, 111-129/1 нечетной стороны; Ключева; Лазарева; Макаренко; Мечникова; Нарановича; Наумова; Обручева; Пастера; Пришвина; Серафимовича; Станиславского; Торговая; Тургенева; Тютчева; Цветаевой; Энтузиастов.

Переулки:

Автомоторный; Баумана; Пришвина; Тургенева.

Поселки:

Вирион; Светлый; Росинка.

Деревня Киргизка.

Ж.д. ст. Копылово.

Медико-Сантарная часть № 2 (ул. Бела Куна, 3),

ОГУЗ «Томская областная клиническая больница» (ул. Ивана Черных, 96).

**ВОСТОЧНЫЙ ОДНОМАНДАТНЫЙ ИЗБИРАТЕЛЬНЫЙ ОКРУГ N 10,
Г. СЕВЕРСК**

Место нахождения окружной избирательной комиссии:

г. Северск, пр. Коммунистический, 51 (здание администрации ЗАТО Северск).

Число избирателей - 37528.

Границы избирательного округа:

Проспект Коммунистический, 68-118 четной стороны, 87, 87а, 91-161 нечетной стороны.

Улицы:

Калинина, 46-100 четной стороны, 83-133 нечетной стороны; Кирова, 2-14 четной стороны, 9, 11; Куйбышева, 4; Курчатова; Ленина, 66-106 четной стороны (кроме 102); Северная; Солнечная (кроме 1а, 3а); Сосновая, 16; Царевского (кроме 2, 4, 6).

Проезд Новый.

**ЗАПАДНЫЙ ОДНОМАНДАТНЫЙ ИЗБИРАТЕЛЬНЫЙ ОКРУГ N 11,
Г. СЕВЕРСК**

Место нахождения окружной избирательной комиссии:

г. Северск, пр. Коммунистический, 51 (здание администрации ЗАТО Северск).

Число избирателей - 34271.

Границы избирательного округа:

Проспект Коммунистический, 2-66 четной стороны, 1-85, 89 нечетной стороны.

Улицы:

40 лет Октября; Братьев Иглаковых; Горького; Ершова; Калинина, 2-44 четной стороны, 13-81 нечетной стороны; Кирова, 3, 5, 7; Комсомольская; Крупской; Куйбышева (кроме 4); Ленина, 2-64 четной стороны, 7-11 нечетной стороны; Леонтичука; Лермонтова; Лесная; Ломоносова; Луговая; Матросова; Маяковского; Мира; Московская; Набережная; Октябрьская; Парковая; Первомайская; Песочный тупик; Пионерская; Подгорный тупик; Полевая; Пушкина; Речной тупик; Садовая; Свердлова; Советская; Строителей; Тракторная; Транспортная; Трудовая; Тупиковая; Тургенева; Фрунзе, 20; Царевского, 2, 4, 6; Чайковского; Чернышевского, 5, 7; Чехова.

Горбольница N 1.

**СТРЕЖЕВСКОЙ ОДНОМАНДАТНЫЙ ИЗБИРАТЕЛЬНЫЙ ОКРУГ N 12,
Г. СТРЕЖЕВОЙ**

Место нахождения окружной избирательной комиссии:

г. Стрежевой, ул. Ермакова, 46а (здание администрации городского округа Стрежевой).

Число избирателей - 40470.

Границы избирательного округа:

Городской округ Стрежевой.

Сельские поселения Александровского района:

Александровское;

Лукашкин-Ярское;

Назинское;

Новоникольское;

Октябрьское;

Северное.

**КОЛПАШЕВСКИЙ ОДНОМАНДАТНЫЙ ИЗБИРАТЕЛЬНЫЙ ОКРУГ N 13,
Г. КОЛПАШЕВО**

Место нахождения окружной избирательной комиссии:

г. Колпашево, ул. Кирова, 26 (здание администрации Колпашевского района).

Число избирателей - 33092.

Границы избирательного округа:

Колпашевское городское поселение Колпашевского района, за исключением западной части незаселенной территории Колпашевского городского поселения, соединяющей Новогоренское сельское поселение с Национальным Иванкинским сельским поселением.

Сельские поселения Колпашевского района:

Новогоренское;

Саровское;

Чажемтовское.

**АСИНОВСКИЙ ОДНОМАНДАТНЫЙ ИЗБИРАТЕЛЬНЫЙ ОКРУГ N 14,
Г. АСИНО**

Место нахождения окружной избирательной комиссии:

г. Асино, ул. Ленина, 40 (здание администрации Асиновского района).

Число избирателей - 34973.

Асиновское городское поселение Асиновского района.

Сельские поселения Асиновского района:

Батуриновское;

Большедороховское;

Новиковское;

Новокусовское;

Новониколаевское;

Ягодное.

Сельские поселения Томского района:

Итатское;

Октябрьское;

Турунтаевское.

**МАЛИНОВСКИЙ ОДНОМАНДАТНЫЙ ИЗБИРАТЕЛЬНЫЙ ОКРУГ N 15,
Г. ТОМСК**

Место нахождения окружной избирательной комиссии:

г. Томск, ул. Карла Маркса, 56 (здание администрации Томского района).

Число избирателей – 35884.

Границы избирательного округа:

Сельские поселения Томского района:

Воронинское;

Копыловское;

Корниловское;

Малиновское;

Наумовское.

Территория ЗАТО Северск (кроме территорий, находящихся в границах одномандатных избирательных округов Восточный N 10 и Западный N 11):

Проспект Коммунистический, 120 - 126 четной стороны.

Улицы:

Верхняя Ксензовка; Ксензовка; Ленина, 102, 108-132 четной стороны; Ленинградская; Нижняя Ксензовка; Победы; Славского; Смолокурка; Солнечная, 1а, 3а; Чапаева, 20, 24.

Пикет 109; Кордон, 1; Кардон, 1.

Проезд Южный, 5-21 нечетной стороны.

Поселки:

Орловка; Самусь.

Деревни:

Кижирово; Семиозерки; Чернильщиково.

Горбольница N 2.

**ТОМСКИЙ ОДНОМАНДАТНЫЙ ИЗБИРАТЕЛЬНЫЙ ОКРУГ N 16,
Г. ТОМСК**

Место нахождения окружной избирательной комиссии:

г. Томск, ул. Карла Маркса, 56 (здание администрации Томского района).

Число избирателей - 35613.

Границы избирательного округа:

Сельские поселения Томского района:

Богашевское;

Заречное;

Зональненское;

Зоркальцевское;

Калтайское;

Межениновское;

Мирненское;

Моряковское;

Новорождественское;

Рыбаловское;

Спасское.

**СЕВЕРНЫЙ ОДНОМАНДАТНЫЙ ИЗБИРАТЕЛЬНЫЙ ОКРУГ N 17,
С. КАРГАСОК**

Место нахождения окружной избирательной комиссии:

с. Каргасок, ул. Пушкина, 31 (здание администрации Каргасокского района).

Число избирателей - 30910.

Границы избирательного округа:

Сельские поселения Каргасокского района:

Вертикосское;

Каргасокское;

Киндальское;

Нововасюганское;

Новоюгинское;

Сосновское;

Среднеvasюганское;

Среднетымское;

Тевризское;

Толпаровское;

Тымское;

Усть-Тымское;

Усть-Чижапское.

Село Майск Каргасокского района.

Сельские поселения Парабельского района:

Заводское;

Нарымское;

Новосельцевское;

Парабельское;

Старицинское.

Село Львовка Парабельского района.

Городской округ Кедровый.

**ПРИОБСКИЙ ОДНОМАНДАТНЫЙ ИЗБИРАТЕЛЬНЫЙ ОКРУГ N 18,
С. КРИВОШЕИНО**

Место нахождения окружной избирательной комиссии:

с. Кривошеино, ул. Ленина, 26 (здание администрации Кривошеинского района).

Число избирателей - 32590.

Границы избирательного округа:

Сельские поселения Бакcharского района:

Бакcharское;

Вавиловское;

Высокоярское;

Парбигское;

Плотниковское;

Поротниковское.

Сельские поселения Кривошеинского района:

Володинское;

Иштанское;

Красноярское;

Кривошеинское;

Новокривошеинское;

Петровское;

Пудовское.

Сельские поселения Чаинского района:

Коломинское;

Подгорнское;

Усть-Бакcharское;

Чаинское.

**ШЕГАРСКИЙ ОДНОМАНДАТНЫЙ ИЗБИРАТЕЛЬНЫЙ ОКРУГ N 19,
С. МЕЛЬНИКОВО**

Место нахождения окружной избирательной комиссии:

с. Мельниково, ул. Калинина, 51 (здание администрации Шегарского района).

Число избирателей - 32881.

Границы избирательного округа:

Сельские поселения Кожевниковского района:

Вороновское;

Кожевниковское;

Малиновское;

Новопокровское;

Песочнодубровское;

Староювалинское;

Уртамское;

Чилинское.

Сельские поселения Шегарского района:

Анастасьевское;

Баткатское;

Побединское;

Северное;

Трубачевское;

Шегарское.

**КЕТСКИЙ ОДНОМАНДАТНЫЙ ИЗБИРАТЕЛЬНЫЙ ОКРУГ N 20,
Р.П. БЕЛЫЙ ЯР**

Место нахождения окружной избирательной комиссии:

р.п. Белый Яр, ул. Гагарина, 15 (здание администрации Верхнекетского района).

Число избирателей - 28874.

Границы избирательного округа:

Белоярское городское поселение Верхнекетского района.

Сельские поселения Верхнекетского района:

Катайгинское;

Клюквинское;

Макзырское;

Орловское;

Палочкинское;

Сайгинское;

Степановское;

Ягоднинское.

Деревня Куролино Верхнекетского района.

Сельские поселения Колпашевского района:

Дальненское;

Инкинское;

Копыловское;

Национальное Иванкинское;

Новоселовское.

Западная часть незаселенной территории Колпашевского городского поселения, соединяющая Новогоренское сельское поселение с Национальным Иванкинским сельским поселением.

Сельские поселения Молчановского района:

Могочинское;

Молчановское;

Наргинское;

Суйгинское;

Тунгусовское.

**ЧУЛЫМСКИЙ ОДНОМАНДАТНЫЙ ИЗБИРАТЕЛЬНЫЙ ОКРУГ N 21,
С. ЗЫРЯНСКОЕ**

Место нахождения окружной избирательной комиссии:

с. Зырянское, ул. Советская, 10 (здание администрации Зырянского района).

Число избирателей - 33399.

Границы избирательного округа:

Сельские поселения Зырянского района:

Высоковское;

Дубровское;

Зырянское;

Михайловское;

Чердатское.

Сельские поселения Первомайского района:

Комсомольское;

Куяновское;

Новомариинское;

Первомайское;

Сергеевское;

Улу-Юльское.

Сельские поселения Тегульдетского района:

Белоярское;

Берегаевское;

Тегульдетское;

Черноярское.

ЗАКОНОДАТЕЛЬНАЯ ДУМА ТОМСКОЙ ОБЛАСТИ
ПРАВОВОЙ КОМИТЕТ

РЕШЕНИЕ

21.06.2011 № 907

г. Томск

Об утверждении схемы одномандатных избирательных округов для проведения выборов депутатов Законодательной Думы Томской области пятого созыва

Рассмотрев схему одномандатных избирательных округов для проведения выборов депутатов Законодательной Думы Томской области пятого созыва, представленную Избирательной комиссией Томской области (постановление от 20.05.2011 № 63/365), в соответствии со статьей 18 Федерального закона от 12.06.2002 № 67-ФЗ «Об основных гарантиях избирательных прав и права на участие в референдуме граждан Российской Федерации», статьей 11 Закона Томской области от 12.07.2006 № 147-ОЗ «О выборах депутатов Законодательной Думы Томской области»,

правовой комитет РЕШИЛ:

Внести в установленном порядке в повестку очередного собрания Законодательной Думы Томской области вопрос «Об утверждении схемы одномандатных избирательных округов для проведения выборов депутатов Законодательной Думы Томской области пятого созыва» и рекомендовать принять соответствующее постановление.

Председатель
правового комитета

И.Е. Никулина

Справочно:

**Извлечение из Федерального закона от 12.06.2002 № 67-ФЗ
«ОБ ОСНОВНЫХ ГАРАНТИЯХ ИЗБИРАТЕЛЬНЫХ ПРАВ И ПРАВА
НА УЧАСТИЕ В РЕФЕРЕНДУМЕ ГРАЖДАН РОССИЙСКОЙ
ФЕДЕРАЦИИ»**

Статья 18. Образование (определение) избирательных округов, округа референдума

1. Для проведения выборов образуются одномандатные и (или) многомандатные избирательные округа либо определяется единый избирательный округ; для проведения референдума определяется округ референдума.

2. Одномандатные и (или) многомандатные избирательные округа образуются на основании данных о численности избирателей, зарегистрированных на соответствующей территории в соответствии с пунктом 10 [статьи 16](#) настоящего Федерального закона. Избирательная комиссия, организующая выборы, не позднее чем за 80 дней до истечения срока, в который должны быть назначены выборы, определяет схему одномандатных и (или) многомандатных избирательных округов, в которой обозначены их границы, определен перечень административно-территориальных единиц, или муниципальных образований, или населенных пунктов, входящих в каждый избирательный округ (если избирательный округ включает в себя часть территории административно-территориальной единицы, или муниципального образования, или населенного пункта, в схеме должны быть обозначены границы данной части территории административно-территориальной единицы, или муниципального образования, или населенного пункта), указаны номер каждого избирательного округа, место нахождения каждой окружной избирательной комиссии или избирательной комиссии, на которую возложены полномочия окружной избирательной комиссии, число избирателей в каждом избирательном округе. Соответствующий законодательный (представительный) орган государственной власти, представительный орган муниципального образования утверждает схему избирательных округов не позднее чем за 20 дней до истечения срока, в который должны быть назначены выборы, при этом указанный орган до утверждения схемы избирательных округов вправе вносить поправки в представленную схему.

3. Если на территории, на которой проводятся выборы, законодательные (представительные) органы государственной власти, представительные органы муниципального образования отсутствуют или новая схема одномандатных и (или) многомандатных избирательных округов не утверждена в срок, указанный в [пункте 2](#) настоящей статьи, избирательная комиссия, организующая выборы, принимает одно из следующих решений:

а) если схема избирательных округов, утвержденная для выборов в органы государственной власти, органы местного самоуправления прежнего созыва (далее - прежняя схема округов), соответствует требованиям, установленным настоящим Федеральным законом, - о проведении выборов по прежней схеме округов;

б) если прежняя схема округов не соответствует требованиям, установленным настоящим Федеральным законом, и (или) признана судом в установленном федеральным законом [порядке](#) недействующей и не подлежащей применению, - о

проведении выборов по избирательным округам, схема которых определяется в соответствии с требованиями закона организующей выборы избирательной комиссией и утверждается ею не позднее чем через пять дней со дня официального опубликования решения о назначении выборов. При этом если число депутатов, избираемых по новой схеме округов, не меняется, избирательная комиссия при определении указанной схемы вправе кроме уточнения численности избирателей только внести изменения в прежнюю схему округов, в соответствии с которыми изменению подлежат только округа, не соответствующие требованиям [пункта 4](#) настоящей статьи, и (или) дополнить прежнюю схему округов в той части, в которой она признана недействующей и не подлежащей применению. Если указанные изменения и дополнения привели к тому, что изменяются границы иных округов в прежней схеме округов, комиссия вправе также изменить границы указанных округов в соответствии с требованиями [пункта 4](#) настоящей статьи.

3.1. При проведении выборов в законодательный (представительный) орган государственной власти субъекта Российской Федерации первого созыва, представительный орган муниципального образования первого созыва схема избирательных округов, определяемая организующей выборы избирательной комиссией, утверждается органом, указанным в законе или ином нормативном правовом акте, на основании которого проводятся соответствующие выборы. Если указанный орган не утвердит в установленный срок схему избирательных округов, эта схема утверждается организующей выборы избирательной комиссией не позднее чем через пять дней со дня официального опубликования решения о назначении соответствующих выборов.

4. Одномандатные и (или) многомандатные избирательные округа должны образовываться с соблюдением следующих требований:

а) соблюдается примерное равенство одномандатных избирательных округов по числу избирателей с допустимым отклонением от средней нормы представительства избирателей не более чем на 10 процентов, а в труднодоступных или отдаленных местностях - не более чем на 30 процентов. При образовании многомандатных избирательных округов соблюдается примерное равенство числа избирателей на один депутатский мандат. Отклонение числа избирателей в многомандатном избирательном округе от средней нормы представительства избирателей, умноженной на число депутатских мандатов в данном округе, не может превышать 10 процентов от средней нормы представительства избирателей, а в труднодоступных или отдаленных местностях - 15 процентов от средней нормы представительства избирателей. Указанные требования могут не соблюдаться при выборах в федеральные органы государственной власти, иные федеральные государственные органы в случае, если федеральным законом устанавливается обязательность образования не менее одного избирательного округа на территории каждого субъекта Российской Федерации. Положения, содержащиеся в первом предложении настоящего подпункта, могут не применяться при образовании на территории автономного округа, входящего в состав другого субъекта Российской Федерации, одного включающего в себя всю территорию указанного автономного округа одномандатного избирательного округа для проведения выборов депутатов законодательного (представительного) органа государственной власти субъекта Российской Федерации. Если применение положений, содержащихся в первом предложении настоящего подпункта, влечет за собой образование избирательного округа, включающего в себя части территорий более чем одного муниципального

образования, либо образование избирательного округа, включающего в себя территории одного или нескольких муниципальных образований и часть территории другого муниципального образования, отдельные одномандатные избирательные округа при проведении выборов депутатов законодательного (представительного) органа государственной власти субъекта Российской Федерации, представительного органа муниципального образования могут быть образованы с допустимым отклонением от средней нормы представительства избирателей не более чем на 20 процентов. Перечень труднодоступных и отдаленных местностей устанавливается законом субъекта Российской Федерации, вступившим в силу до дня официального опубликования решения о назначении выборов;

б) при образовании избирательных округов на определенных законом субъекта Российской Федерации территориях компактного проживания коренных малочисленных народов допустимое отклонение от средней нормы представительства избирателей в соответствии с законом субъекта Российской Федерации может превышать указанный предел, но не должно составлять более 40 процентов;

в) избирательный округ должен составлять единую территорию, не допускается образование избирательного округа из территорий, не граничащих между собой, за исключением анклавных территорий.

5. При соблюдении требований, касающихся образования одномандатных и (или) многомандатных избирательных округов, указанных в [пункте 4](#) настоящей статьи, учитываются административно-территориальное устройство (деление) субъекта Российской Федерации, территории муниципальных образований.

6. Если в соответствии с конституцией (уставом), законом субъекта Российской Федерации одна из палат двухпалатного законодательного (представительного) органа государственной власти субъекта Российской Федерации формируется из представителей административно-территориальных единиц или муниципальных образований, то при формировании этой палаты [подпункты "а" и "б" пункта 4](#) настоящей статьи не применяются.

7. Опубликование (обнародование) схемы одномандатных и (или) многомандатных избирательных округов, включая ее графическое изображение, осуществляется соответствующим законодательным (представительным) органом государственной власти, представительным органом муниципального образования, организующей выборы избирательной комиссией не позднее чем через пять дней после ее утверждения.

8. В случае образования многомандатного избирательного округа число депутатских мандатов, подлежащих распределению в этом округе, не может превышать пять. Данное ограничение не применяется при выборах в органы местного самоуправления сельского поселения, а также при выборах в органы местного самоуправления иного муниципального образования в избирательном округе, образованном в границах избирательного участка.

**Извлечение из Закона Томской области от 12.07.2006 № 147-ОЗ
«О ВЫБОРАХ ДЕПУТАТОВ
ЗАКОНОДАТЕЛЬНОЙ ДУМЫ ТОМСКОЙ ОБЛАСТИ»**

Статья 11. Образование одномандатных избирательных округов

1. Для проведения выборов депутатов Законодательной Думы Томской области, избираемых по одномандатным избирательным округам, на территории Томской области образуется 21 одномандатный избирательный округ на основании данных о численности избирателей, зарегистрированных в соответствии с требованиями [статьи 16](#) Федерального закона "Об основных гарантиях избирательных прав и права на участие в референдуме граждан Российской Федерации".

2. Одномандатные избирательные округа образуются с соблюдением следующих требований:

а) соблюдение примерного равенства одномандатных избирательных округов по числу зарегистрированных на их территориях избирателей с допустимым отклонением от средней нормы представительства не более чем на 10 процентов, а в труднодоступных или отдаленных местностях - не более чем на 30 процентов. Если применение этих положений влечет за собой образование избирательного округа, включающего в себя части территорий более чем одного муниципального образования, либо образование избирательного округа, включающего в себя территории одного или нескольких муниципальных образований и часть территории другого муниципального образования, отдельные одномандатные избирательные округа при проведении выборов могут быть образованы с допустимым отклонением от средней нормы представительства избирателей не более чем на 20 процентов;

б) избирательный округ образует единую территорию, не допускается образование одномандатного избирательного округа из территорий, не граничащих между собой.

3. При соблюдении требований к образованию одномандатных избирательных округов, указанных в [части 2](#) настоящей статьи, учитываются административно-территориальное устройство (деление) области, территории муниципальных образований.

4. Избирательная комиссия Томской области на основании имеющихся данных об избирателях разрабатывает и не позднее чем за 80 дней до истечения срока, в который должны быть назначены выборы, определяет схему избирательных округов, в которой:

а) обозначены их границы;

б) определен перечень административно-территориальных единиц или муниципальных образований, или населенных пунктов, входящих в каждый избирательный округ (если избирательный округ включает в себя часть территории административно-территориальной единицы или муниципального образования, или населенного пункта, в схеме должны быть обозначены границы данной части территории административно-территориальной единицы или муниципального образования, или населенного пункта);

в) указаны номер каждого избирательного округа, место нахождения каждой окружной избирательной комиссии или избирательной комиссии, на которую возложены полномочия окружной избирательной комиссии, численность избирателей в каждом избирательном округе.

5. При образовании одномандатных избирательных округов и определении их схемы может использоваться ГАС "Выборы".

6. Законодательная Дума Томской области утверждает схему избирательных округов не позднее чем за 20 дней до истечения срока, в который должны быть назначены выборы, при этом Законодательная Дума Томской области до утверждения схемы избирательных округов вправе вносить поправки в представленную схему.

Опубликование (обнародование) схемы одномандатных избирательных округов, включая ее графическое изображение, осуществляется Законодательной Думой Томской области не позднее чем через пять дней после ее утверждения.

7. Если новая схема избирательных округов не утверждена в срок, указанный в [части 6](#) настоящей статьи, Избирательная комиссия Томской области принимает одно из следующих решений:

а) если схема избирательных округов, утвержденная для выборов депутатов Законодательной Думы Томской области прежнего созыва (далее - прежняя схема округов), соответствует требованиям, установленным Федеральным [законом](#) "Об основных гарантиях избирательных прав и права на участие в референдуме граждан Российской Федерации", настоящим Законом, - о проведении выборов по прежней схеме округов;

б) если прежняя схема округов не соответствует требованиям, установленным Федеральным [законом](#) "Об основных гарантиях избирательных прав и права на участие в референдуме граждан Российской Федерации", настоящим Законом, и (или) признана судом в установленном законом порядке недействующей и не подлежащей применению - о проведении выборов по избирательным округам, схема которых определяется в соответствии с требованиями закона Избирательной комиссией Томской области и утверждается ею не позднее чем через пять дней со дня официального опубликования решения о назначении выборов. При этом если число депутатов, избираемых по новой схеме округов, не меняется, избирательная комиссия при определении указанной схемы вправе, кроме уточнения численности избирателей, только внести изменения в прежнюю схему округов, в соответствии с которыми изменению подлежат только округа, не соответствующие требованиям [части 2](#) настоящей статьи, и (или) дополнить прежнюю схему округов в той части, в которой она признана недействующей и не подлежащей применению. Если указанные изменения и дополнения привели к тому, что изменяются границы иных округов в прежней схеме округов, комиссия вправе также изменить границы указанных округов в соответствии с требованиями [части 2](#) настоящей статьи.



ГОСУДАРСТВЕННАЯ ДУМА ТОМСКОЙ ОБЛАСТИ

ПОСТАНОВЛЕНИЕ

28.09.2006 № 3466

г. Томск

Об утверждении схемы избирательных округов
для проведения выборов депутатов
Государственной Думы Томской области
четвертого созыва

Рассмотрев схему избирательных округов для проведения выборов депутатов Государственной Думы Томской области четвертого созыва, представленную Избирательной комиссией Томской области (постановление от 29.08.2006 № 34/237), в соответствии со статьями 18 и 81.1 Федерального закона от 12.06.2002 № 67-ФЗ «Об основных гарантиях избирательных прав и права на участие в референдуме граждан Российской Федерации», статьями 11 и 91 Закона Томской области от 12.07.2006 № 147-ОЗ «О выборах депутатов Государственной Думы Томской области»,

Государственная Дума Томской области ПОСТАНОВЛЯЕТ:

1. Утвердить схему избирательных округов для проведения выборов депутатов Государственной Думы Томской области четвертого созыва согласно приложению.

2. Признать утратившими силу постановления Государственной Думы Томской области от 31.07.2001 № 958 «Об утверждении схемы избирательных округов для проведения выборов депутатов Государственной Думы Томской области 16 декабря 2001 года» и от 25.10.2001 № 1017 «Об уточнении схемы избирательных округов для проведения выборов депутатов Государственной Думы Томской области 16 декабря 2001 года».

3. Опубликовать настоящее постановление в средствах массовой информации.

Председатель
Государственной Думы
Томской области

Б.А. Мальцев

Приложение к постановлению
Государственной Думы
Томской области
от 28.09.2006 № 3466

**Схема одномандатных избирательных округов
для проведения выборов депутатов
Государственной Думы Томской области четвертого созыва**

**Вузовский одномандатный избирательный округ № 1,
г. Томск, Кировский район**

Место нахождения окружной избирательной комиссии: г. Томск, пр. Кирова,
11а (здание Администрации Кировского района г. Томска).

Телефон: 8(3822) 56-40-96.

ЧИСЛО ИЗБИРАТЕЛЕЙ – 34462

Проспекты:

Кирова, 2-24 четной стороны, 9-25 нечетной стороны; Ленина, 2-38 четной
стороны, 9-67 нечетной стороны.

Тракты:

Богашевский; Московский, 15-111 нечетной стороны, 2а-76 четной стороны.

Улицы:

Аркадия Иванова; Басандайская; Белинского, 32-86 четной стороны, 17-59
нечетной стороны; Вершинина, 14-68 четной стороны, 17-39а нечетной стороны;
Герцена, 1-33 нечетной стороны; Гоголя, 55-67 нечетной стороны; Горького
Максима, 62-70 четной стороны, 45,47; Грибная; Дамбовая; 19-ой Гвардейской
дивизии; Карпова; Камышовая; Карташова, 2-26 четной стороны, 3-17 нечетной
стороны; Котовского; Красноармейская, 128-140 четной стороны, 65-151/1
нечетной стороны; Кузнецова; Кулева; Лесопитомник; Мусы Джалиля, 40-54
четной стороны, 31-59 нечетной стороны; Нахимова; Пирогова; Полины Осипенко;
Пригородная; Приозерная; Савиных; Сенная курья; Советская, 46-114 четной
стороны, 45-107 нечетной стороны; Студенческая; Студенческий городок;
Тимакова; Томская; Усова, 10-16 четной стороны, 9-17 нечетной стороны; Учебная;
Федора Лыткина; Эуштинская.

Переулки:

Аникинский 1-й; Аникинский 2-й; Аникинский 3-й; Аникинский 4-й; Аникинский 5-й; Аникинский 6-й; Аникинский 4-й тупик; Базарный, 7; Басандайский 1-й; Басандайский 2-й; Басандайский 3-й; Басандайский 4-й; Басандайский 5-й; Басандайский 6-й; Буткеевский; Буяновский; Вузовский; Глухой; Западный; Инструментальный; Луговой; Ново-Кузнечный 1-й ряд; Ново-Кузнечный 2-й ряд; Озерный; Парбигский; Промышленный; Речной; Садовый; Старо-Кузнечный ряд; Южный.

Проезды:

Вершинина; Западный; Кузнечный.

Деревня Эушта.

Поселки:

Заречный 2-й; Нижний Склад; Радиоцентр; Тояновский.

Села:

Дзержинское; Тимирязевское.

**Кировский одномандатный избирательный округ № 2,
г. Томск, Кировский район**

Место нахождения окружной избирательной комиссии: г. Томск, пр. Кирова, 11а (здание Администрации Кировского района г. Томска).

Телефон: 8(3822) 56-40-73.

ЧИСЛО ИЗБИРАТЕЛЕЙ – 37369

Проспекты:

Кирова, 26-66 четной стороны (кроме 60/7, 60/8), 27-63 нечетной стороны; Комсомольский, 69-73 нечетной стороны.

Улицы:

Азиатская; Артема; Богдана Хмельницкого; Болотникова Ивана; Братьев Васильевых; Весенняя; Волгоградская; Географическая; Депутатская; Дзержинского, 24-62 четной стороны, 17-59 нечетной стороны; Дружбы; Елизаровых, 2-34 четной стороны, 17-53 нечетной стороны; Елочная; Енисейская, 3, 7-27 нечетной стороны; Завокзальная; Залесная; Залесская; Калужская; Карташова, 32-70 четной стороны, 23-47 нечетной стороны; Киевская, 66-98 четной стороны, 89-151 нечетной стороны; Континентальная; Контрастная; Копылова; Короленко; Косарева; Космическая; Красноармейская, 72-122/1 четной стороны; Кривоносенко; Лесозащитная; Ломоносова; Малиновая; Малый трамплин; Матросова; Механизаторов; Минина; Мокрушина; Москвитина; Нефтяная; Новгородская, 60; Обнорского; Осипова; Пархоменко; Петлина; Пожарского; Поляночная; Полярная; Предвокзальная; Пржевальского; Приречная; Республиканская; Рябиновая; Санаторная; Сиреневая; Социалистическая; Степановская; Степная; Степная 1-я; Степная 2-я; Степная 3-я; Степная 4-я; Степная 5-я; Степная 6-я; Сычева Михаила; Тверская, 88-106 четной стороны, 79-117 нечетной стороны; Тояновская; 350-летия г. Томска; Усова, 28а-68 четной стороны, 19-37а нечетной стороны; Урманская; Черемуховая; Щорса; Энергетиков; Юргинская.

Переулки:

Албанский; Армянский; Башкирский; Богдана Хмельницкого; Ботанический; Встречный; Волгоградский; Добрый; Ермаковский; Ишимский; Киргизский;

Кленовый; Конечный; Ламповый; Лесной; Минина; Моторный; Нахимова; Пожарского; Полины Осипенко; Пржевальского; Семафорный; Славянский; Степановский; Сычева Михаила; Таджикский; Туркменский; Узбекский; Урочинский; Чувашский.

Проезды:

Дружбы; Калужский.

Поселки:

Апрель; Геологов; Ново-Карьерный; Предтеченск; Просторный; Старо-Карьерный; Угольный.

Деревня Лоскутово.

**Академический одномандатный избирательный округ № 3,
г. Томск, Советский район**

Место нахождения окружной избирательной комиссии: г. Томск,
ул. Никитина, 89а (здание Администрации Советского района г. Томска).

Телефон: 8(3822) 44-59-53.

ЧИСЛО ИЗБИРАТЕЛЕЙ – 36667

Проспекты:

Академический; Кирова, 60/7, 60/8; Комсомольский, 2-46 четной стороны;
Фрунзе, 105-133/1 нечетной стороны, 154-240 четной стороны.

Улицы:

Алтайская, 70-169; Аэродромная; Балтийская; Вавилова; Вицмана Сергея;
Восточная; Герцена 74; Грунтовая; Дальняя; Достоевского; Елизаровых, 36-76/1
четной стороны; Жуковского; Заречная 1-ая; Заречная 2-ая; Заречная 3-я; Заречная
4-я; Каспийская; Колхозная; Королева; Кулагина; Лебедева, 34б-102а четной
стороны, 97-143 нечетной стороны; Льва Толстого; Маяковского; Некрасова;
Новоселов; Олега Кошевого; Осенняя; Осетровая; Писемского; Плавниковая;
Прибрежная; Проточная; Рельефная; Ручейная; Рыбацкая; Салтыкова-Щедрина;
Сибирская, 54-114 (кроме 67); Селькупская; Совхозная; Степана Разина, 1-27а;
Тальниковая; Трамвайная; 30 лет Победы; Украинская; Челюскинцев;
Черноморская; Чкалова, 5-17 нечетной стороны; Шевченко, (кроме 19/1, 21);
Ярославская; Ясная.

Переулки:

Ангарский; Богашевский; Верхний; Витебский; Дальний; Жуковского;
Инженерный; Казахский; Курский, 32, 32а, 35; Малиновый; Мирный;
Моряковский; Нижний; Овражный; Украинский; Фруктовый; Цветочный;
Энергетический; Ярославский.

Поселки:

Восточный; Заварзино-Радиостанция; Кордон № 2; Родионово; Северянка.

Проезд Малиновый.

Микрорайоны:

Академический; Академический 2-ой; Наука.

**Центральный одномандатный избирательный округ № 4,
г. Томск, Советский район**

Место нахождения окружной избирательной комиссии: г. Томск, ул. Никитина, 89а (здание Администрации Советского района г. Томска).

Телефон: 8(3822) 44-59-54.

ЧИСЛО ИЗБИРАТЕЛЕЙ – 36761

Площади:

Батенькова; Конная; Ново-Соборная.

Проспекты:

Комсомольский, 13а-67а нечетной стороны, 64а, 64б; Ленина, 40-80а четной стороны, 73-101 нечетной стороны; Фрунзе, 6-152 четной стороны, 13-103а нечетной стороны.

Тракт Московский, 5, 7, 7/1, 7а.

Улицы:

Алтайская, 2-47; Беленца Алексея; Белинского, 2-30 четной стороны, 3-13 нечетной стороны; Вершинина, 2-12; Гагарина; Герцена, 14-66 четной стороны, 35-55 нечетной стороны; Гоголя, 3-54, 58; Горького, 2-60 четной стороны, 3-43 нечетной стороны; Дзержинского, 4-22 четной стороны, 3-13 нечетной стороны; Енисейская, 2-32 четной стороны; Заливная; Источная; Киевская, 10а-64а четной стороны, 1-85 нечетной стороны; Красноармейская, 1-70 (кроме 65, 67, 69); Крылова; Лебедева, 8-34 четной стороны, 5-87/1 нечетной стороны; Мусы Джалиля, 1-28, 32-38 четной стороны; Набережная реки Ушайки; Никитина; Новгородская (кроме 60); Петропавловская; Рузского; Сибирская, 1-52, 67; Советская, 2-43; Степана Разина, 28-42; Татарская; Тверская, 2-78, 80; Трифонова; Чкалова, 12-18 четной стороны; Шевченко, 19/1, 21.

Переулки:

Аптекарский; Архангельский; Базарный, 2-12 четной стороны; Батенькова; Безымянный; Даниловский; Затеевский; Источный; Казанский 1-й; Казанский 2-й; Казанский 3-й; Комсомольский; Кононова; Красноармейский; Курский, 4-22; Нахановича; Нечевский; Орловский; Охотский; Пионерский; Плеханова;

Смоленский; Спортивный; Степана Разина; Типографский; Шумихинский;
Юрточный.

Проезды:

Александровский; Белинского; Тверской.

**Ленинский одномандатный избирательный округ № 5,
г. Томск, Ленинский район**

Место нахождения окружной избирательной комиссии: г. Томск, ул. Карла Маркса, 34 (здание Администрации Ленинского района г. Томска).

Телефон: 8(3822) 51-71-19.

ЧИСЛО ИЗБИРАТЕЛЕЙ – 38352

Площадь Ленина.

Проспект Ленина, 82-258 четной стороны, 123–285 нечетной стороны.

Улицы:

Ангарская; Балагурная; Баргузинская; Батистовая; Бердская; Блокпост; Большая Каштачная; Большая Подгорная; Водяная; Войкова; Героев Чубаровцев; Грибоедова; Дальне-Ключевская, 7-19 нечетной стороны, 6-18 четной стороны; Жигулевская; Игарская; Ижевская; Карла Маркса; Катунская; Каховская; Кедровая; Кемеровская; Краснодонская; Крепежная; Крымская; Кубанская; Ленская; Малая Подгорная; Мельничная; Мостовая; Мостовая 1-я; Набережная озера; Невская; Нижне-Луговая; Новороссийская; Обская; Омская; Оренбургская; Первомайская; Польская; Правобережная; Пролетарская; Пропиточная; Профсоюзная; 5-й Армии; Раздольная; Розы Люксембург; Севастопольская; Северо-Каштачная; Смирнова, 1-43 нечетной стороны, 50, 50/1; Строевая; Сухумская; Трудовая; Урицкого; Усть-Керепеть; Усть-Киргизка 1-я; Усть-Киргизка 2-я; Усть-Киргизка 3-я; Усть-Киргизка 4-я; Усть-Киргизка 5-я; Усть-Киргизка 6-я; Учительская; Ферганская; Чапаева; Чепалова; Шпальная; Ялтинская.

Переулки:

Анжерский; Барабинский; Баранчуковский; Березовский; Брусничный; Ванцетти; Водяной 1-й; Водяной 2-й; Войкова; Дербышевский; Днепровский; Добролюбова; Донской; Заварзинский; Заозерный; Зеленый; Зырянский; Карповский; Картасный; Керепетский; Китайский; Кооперативный; Корейский; Красный; Кузнецкий; Малый; Мельничный; Механический; Моховой; Некрасова; Ново-Станционный; Омский; Островского Николая; Парабельский; Перевалочный; Пристанской; Проектируемый; Просторный; Пугачева Емельяна; Радищева;

Ростовский; Румынский; Рылеева; Сакко; Светлый; Совпартшкольный; Стрелочный; Строительный; Сухоозерный; Таймырский; Тихий; Тупиковый; Туристский; 1905 года; Урожайный; Успенского; Флотский; Целинный; Чаинский; Черемошинский; Чернышевского; Чехова; Шегарский; Шпальный; Ярский.

Поселки:

Киргизка; ЛПК 2-й; Малая Киргизка; Мясокомбинат; Северо-Каштачный.

Проезды:

Жигулевский; Кольцевой.

Тупики:

Тихий; Усть-Киргизский 2-й.

**Каштачный одномандатный избирательный округ № 6,
г. Томск, Ленинский район**

Место нахождения окружной избирательной комиссии: г. Томск, ул. Карла Маркса, 34 (здание Администрации Ленинского района г. Томска).

Телефон: 8(3822) 51-71-45.

ЧИСЛО ИЗБИРАТЕЛЕЙ – 37956

Проспект Мира.

Улицы:

Барнаульская; Бийская; Васюганская; Говорова; Интернационалистов; Каменская; Карла Ильмера; Кошурникова; Красноярская; Нарымская; Смирнова, 4–44/4, 48, 48/1, 48а, 48г четной стороны; Старо-Деповская,64; Стрелочная; 79-й Гвардейской дивизии (кроме 1, 3, 5); Ференца Мюнниха.

Переулок Путевой,8д.

Поселок Каштак.

Проезд Барнаульский.

Белоозерский одномандатный избирательный округ № 7**г. Томск, Октябрьский район**

Место нахождения окружной избирательной комиссии: г. Томск, ул. Пушкина, 17 (здание Администрации Октябрьского района г. Томска).

Телефон: 8(3822) 65-95-61, 65-94-41.

ЧИСЛО ИЗБИРАТЕЛЕЙ – 37326

Площадь Соляная.

Проспект Комсомольский, 5, 5/1, 5в.

Тракт Иркутский, 2–72а четной стороны, 1-57 нечетной стороны.

Улицы:

Алеутская; Амурская; Асиновская, 1-13 нечетной стороны, 2, 4; Ачинская; Бакунина; Белая; Белоозерская; Больничная; Бородинская; Братская; Ватутина; Венгерская; Вилуйская; Витимская; Водопроводная; Войлочная; Войлочная заимка; Вокзальная; Волжская; Дальне-Ключевская, 25-113; Дормаш; Железнодорожная; Загорная; Ивана Черных, 43-67 нечетной стороны; Измайловская; Индустриальная; Калинина; Кирпичная; Костромская; Красногвардейская; Кривая; Кузнечный взвоз; Кутузова; Ленинградская; Лермонтова; Лесная; Лесная 1-я; Лесная 2-я; Лесная 3-я; Лизы Чайкиной; Макарова; Мамонтова; Мичурина, 2-22 четной стороны, 3–43/1 нечетной стороны; МПС; Народная; Научная; Новая; Ново-Ачинская; Ново-Деповская; Ново-Деповская 1-я; Ново-Деповская 2-я; Ново-Киевская; Ново-Киевская 1-я; Ново-Киевская 2-я; Ново-Киевская 3-я; Обруб; Одесская; Октябрьская; Октябрьский взвоз; Павлова; Партизанская; Пирусского; Победы; Погрузконтора; Ползунова; Попова Михаила; Потанина; Путейская; Пушкина; Рабочая; Рабочая 1-я; Рабочая 2-я; Рабочая 3-я; Ракетная; Революционная; Садовая; Свердлова; Северный городок; Северо-Казанская; Сельскохозяйственная; Сельхозвыставка; 79-й Гвардейской дивизии, 1, 3, 5; Средне-Кирпичная; Стадионная; Старо-Деповская (кроме 64); Таврическая; Таежная; Техническая; Томск-Северный МПС; Транспортная; Тяговая; Фестивальная; Хабаровская; Харьковская; Циолковского; Чехословацкая; Читинская; Чулымская; Шишкова; Энергетическая; Якимовича; Яковлева.

Переулки:

Алеутский 1-й; Алеутский 2-й; Асфальтовый; Бакинский; Белозерский; Болотный; Больничный; Вагонный; Васильковый; Водопроводный; Военный; Восточный; Горшковский; Дорожный; Дунайский; Железнодорожный; Измайловский; Иркутский; Камский; Канский; Карский, 40-62; Карьерный; Кедровый; Кирпичный; Красного Пожарника; Крестьянский; Кривой; Курганский; Кустарный; Латвийский; Лесной 3-й; Локомотивный; Магнитогорский; Макушина; Мало-Кирпичный; Мариинский; Мичурина; Морской; Нагорный; Новаторский; Новосибирский; Ново-Чулымский; Новый; Обской; Осенний; Офицерский; Панфиловский; Паровозный; Первомайский; Переездный; Песочный; Пихтовый; Подшипниковый; Полтавский; Попова Михаила; Производственный; Пролетарский; Прохладный; Путевой (кроме 8д); Пушкина; Рабочий; Радужный; Революционный; Свободный; Солнечный; Соляной; Сосновый; Ставропольский; Старо-Деповской; Тайгинский; Телевизионный; Тульский; Уральский; Школьный; Ясный.

Проезды:

Виллойский; Виллойский 1-й; Дорожный; Иркутский; Кабельный; Кирпичный; Ключевской; Лесной; Научный; Паровозный; Проектируемый; Путевой; Сосновый; Транспортный; Тульский.

Поселки:

Ближний; Крутоовражный; Кузовлево; Нефтяной; Спутник; Старо-Деповской; Хромовка; Штамово.

Железнодорожная больница, ИЗ-70/1; корпуса больницы НИИ психического здоровья.

**Мичуринский одномандатный избирательный округ № 8,
г. Томск, Октябрьский район**

Место нахождения окружной избирательной комиссии: г. Томск,
ул. Пушкина, 17 (здание Администрации Октябрьского района г. Томска).

Телефон: 8(3822) 65-27-94.

ЧИСЛО ИЗБИРАТЕЛЕЙ – 38140

Тракты:

Иркутский, 74-98 четной стороны, 59-79 нечетной стороны; Чулымский.

Улицы:

Александра Невского; Азербайджанская; Айвазовского; Бела Куна, 22/2 - 32 четной стороны; Беринга, 10-24 четной стороны, 7, 13, 13/1, 13/2, 13/3; Брянская; Григорьева; Грузинская; Дальневосточная; Залоговая; Зои Космодемьянской; Ивана Черных, 2-54 четной стороны, 1-41, 71-103/1, 109/4 нечетной стороны; Иртышская; Краснознаменная; Куйбышева; Любы Шевцовой; Междугородняя; Менделеева; Мичурина, 45-97 нечетной стороны, 88; Молдавская; Новосибирская; Новостройка; Парковая; Полевая; Пугачева Емельяна; Радиостанция № 16; Репина; Сергея Лазо; Суворова; Угрюмова Александра; Центральная; Щетинкина.

Переулки:

Артельный; Белградский; Брянский; Выборгский; Дубовый; Карский 1-38, 70; Краснознаменный; Музыкальный; Обручева; Русский; Сахалинский; Сергея Лазо; Спичечный; Тюменский; Фурманова.

Проезд Куйбышева.

**Лесной одномандатный избирательный округ № 9,
г. Томск, Октябрьский район**

Место нахождения окружной избирательной комиссии: г. Томск,
ул. Пушкина, 17 (здание Администрации Октябрьского района г. Томска).

Телефон: 8(3822) 65-82-29, 65-42-06.

ЧИСЛО ИЗБИРАТЕЛЕЙ – 37162

Тракт Иркутский, 100–214 четной стороны, 81-179/3 нечетной стороны.

Улицы:

Баратынского; Баумана; Бела Куна, 1-22; Беринга, 1-6; Бирюкова; Булгакова;
Высоцкого Владимира; Гамалея; Демьяна Бедного; Ивановского; Ивана Черных,
94, 105–109/3, 111-129/1 нечетной стороны; Ключева; Лазарева; Макаренко;
Мечникова; Наумова; Обручева; Пастера; Пришвина; Серафимовича;
Станиславского; Тургенева; Тютчева; Цветаевой; Энтузиастов.

Переулки:

Баумана; Пришвина; Тургенева.

Поселки:

Вирион; Светлый; Росинка.

Деревня Киргизка.

Ж.д. ст. Копылово; МСЧ-2; Областная клиническая больница.

**Восточный одномандатный избирательный округ № 10,
г. Северск**

Место нахождения окружной избирательной комиссии: г. Северск,
пр. Коммунистический, 51 (здание Администрации ЗАТО Северск).

Телефон: 8(23) 56-26-62.

ЧИСЛО ИЗБИРАТЕЛЕЙ – 37842

Проспект Коммунистический, 68-118 четной стороны, 87, 87а, 91-161
нечетной стороны.

Улицы:

Калинина, 46-100 четной стороны, 83-133 нечетной стороны; Кирова, 2-14
четной стороны, 9, 11; Куйбышева, 4; Курчатова; Ленина, 66-106 четной стороны
(кроме 102); Северная; Солнечная (кроме 1а, 3а); Сосновая, 16; Царевского (кроме
2, 4, 6).

Проезд Новый, 3.

**Западный одномандатный избирательный округ № 11,
г. Северск**

Место нахождения окружной избирательной комиссии: г. Северск,
пр. Коммунистический, 51 (здание Администрации ЗАТО Северск).

Телефон: 8(23) 99-60-28.

ЧИСЛО ИЗБИРАТЕЛЕЙ – 37805

Проспект Коммунистический, 2-66 четной стороны, 1–85, 89 нечетной стороны.

Улицы:

40 лет Октября; Братьев Иглаковых; Горького; Ершова; Калинина, 2–44 четной стороны, 13-81 нечетной стороны; Кирова, 3, 5, 7; Комсомольская; Крупской; Куйбышева (кроме 4); Ленина, 2-64 четной стороны, 7-11 нечетной стороны; Леонтичука; Лермонтова; Лесная; Ломоносова; Луговая; Матросова; Маяковского; Мира; Московская; Набережная; Октябрьская; Парковая; Первомайская; Песочный тупик; Пионерская; Подгорный тупик; Полевая; Пушкина; Речной тупик; Садовая; Свердлова; Советская; Строителей; Тракторная; Транспортная; Трудовая; Тупиковая; Тургенева; Фрунзе, 20; Царевского, 2, 4, 6; Чайковского; Чернышевского, 7; Чехова.

Горбольница № 1.

**Стрежевской одномандатный избирательный округ № 12,
г. Стрежевой**

Место нахождения окружной избирательной комиссии: г. Стрежевой,
ул. Ермакова, 46а (здание Администрации городского округа Стрежевой).

Телефон: 8(259) 5-12-01.

ЧИСЛО ИЗБИРАТЕЛЕЙ – 38560

Городской округ Стрежевой.

Сельские поселения Александровского района:

Александровское;

Лукашкин-Ярское;

Назинское;

Новоникольское;

Октябрьское;

Северное.

**Колпашевский одномандатный избирательный округ № 13,
г. Колпашево**

Место нахождения окружной избирательной комиссии: г. Колпашево,
ул. Кирова, 26 (здание Администрации Колпашевского района).

Телефон: 8(254) 5-30-54.

ЧИСЛО ИЗБИРАТЕЛЕЙ – 31900

**Колпашевское городское поселение Колпашевского района, за
исключением западной части незаселенной территории Колпашевского
городского поселения, соединяющей Новогоренское сельское поселение с
Национальным Иванкинским сельским поселением.**

Чажемтовское сельское поселение Колпашевского района.

**Асиновский одномандатный избирательный округ № 14,
г. Асино**

Место нахождения окружной избирательной комиссии: г. Асино, ул. Ленина,
40 (здание Администрации Асиновского района).

Телефон: 8(241) 2-36-46.

ЧИСЛО ИЗБИРАТЕЛЕЙ – 33507

Асиновское городское поселение Асиновского района.

Сельские поселения Асиновского района:

Батуринское;

Большедороховское;

Новиковское;

Новокусковское;

Новониколаевское;

Ягодное.

Сельские поселения Томского района:

Итатское;

Октябрьское;

Турунтаевское.

**Малиновский одномандатный избирательный округ № 15,
г. Томск**

Место нахождения окружной избирательной комиссии: г. Томск, ул. Карла Маркса, 56 (здание Администрации Томского района).

Телефон: 8(3822) 40-38-95.

ЧИСЛО ИЗБИРАТЕЛЕЙ – 33135

Сельские поселения Томского района:

Воронинское;

Копыловское;

Корниловское;

Малиновское;

Наумовское.

Территория ЗАТО Северск (кроме территорий, находящихся в границах одномандатных избирательных округов Восточный № 10 и Западный № 11):

Проспект Коммунистический, 120 – 126 четной стороны.

Улицы:

Ксензовка, 2; Ленина, 102, 108-112 четной стороны; Ленинградская; Победы; Славского; Смолокурка, 2, 4, 8; Солнечная, 1а, 3а; Чапаева, 20, 24;

Пикет 109; Кордон, 1 (Кардон, 1), Горбольница № 2.

Проезд Южный, 5-21 нечетной стороны.

Поселки:

Орловка; Самусь.

Деревни:

Кижирово; Семиозерки; Чернильщиково.

**Томский одномандатный избирательный округ № 16,
г. Томск**

Место нахождения окружной избирательной комиссии: г. Томск, ул. Карла Маркса, 56 (здание Администрации Томского района).

Телефон: 8(3822) 40-38-95.

ЧИСЛО ИЗБИРАТЕЛЕЙ – 35103

Сельские поселения Томского района:

Богашевское;

Заречное;

Зональненское;

Зоркальцевское;

Калтайское;

Межениновское;

Мирненское;

Моряковское;

Новорождественское;

Рыбаловское;

Спасское.

**Северный одномандатный избирательный округ № 17,
с. Каргасок**

Место нахождения окружной избирательной комиссии: с. Каргасок,
ул. Пушкина, 31 (здание Администрации Каргасокского района).

Телефон: 8(253) 2-31-71.

ЧИСЛО ИЗБИРАТЕЛЕЙ – 30162

Сельские поселения Каргасокского района:

Вертикосское;

Каргасокское;

Киндальское;

Нововасюганское;

Новоюгинское;

Сосновское;

Средневасюганское;

Среднетымское;

Тевризское;

Толпаровское;

Тымское;

Усть-Тымское;

Усть-Чижапское.

Село Майск Каргасокского района.

Сельские поселения Парабельского района:

Заводское;

Нарымское;

Новосельцевское;

Парабельское;

Старицинское.

Село Львовка Парабельского района.

Городской округ Кедровый.

**Приобский одномандатный избирательный округ № 18,
с. Подгорное**

Место нахождения окружной избирательной комиссии: с. Подгорное,
ул. Ленинская, 11 (здание Администрации Чаинского района).

Телефон: 8(257) 2-12-31.

ЧИСЛО ИЗБИРАТЕЛЕЙ – 31527

Сельские поселения Бакчарского района:

Бакчарское;
Богатыревское;
Вавиловское;
Высокоярское;
Парбигское;
Плотниковское;
Поротниковское.

Сельские поселения Кривошеинского района:

Володинское;
Иштанское;
Красноярское;
Кривошеинское;
Новокривошеинское;
Петровское;
Пудовское.

Сельские поселения Чаинского района:

Коломинское;
Подгорнское;
Усть-Бакчарское;
Чаинское.

Населенный пункт Северного сельского поселения Шегарского района:

Деревня Дегтяревка.

**Шегарский одномандатный избирательный округ № 19,
с. Мельниково**

Место нахождения окружной избирательной комиссии: с. Мельниково,
ул. Калинина, 51 (здание Администрации Шегарского района).

Телефон: 8(247) 2-17-33.

ЧИСЛО ИЗБИРАТЕЛЕЙ – 31360

Сельские поселения Кожевниковского района:

Вороновское;

Кожевниковское;

Малиновское;

Новопокровское;

Песочнодубровское;

Староювалинское;

Уртамское;

Чилинское.

Сельские поселения Шегарского района:

Анастасьевское;

Баткатское;

Побединское;

Трубачевское;

Шегарское.

**Населенные пункты Северного сельского поселения Шегарского
района:**

Деревни:

Балашовка; Жарковка; Михайловка; Подоба.

Села:

Гусево; Монастырка; Новоильинка; Федораевка.

**Кетский одномандатный избирательный округ № 20,
р.п. Белый Яр**

Место нахождения окружной избирательной комиссии: р.п. Белый Яр,
ул. Гагарина, 15 (здание Администрации Верхнекетского района).

Телефон: 8(258) 2-11-27.

ЧИСЛО ИЗБИРАТЕЛЕЙ – 30446

Белоярское городское поселение Верхнекетского района.

Сельские поселения Верхнекетского района:

Катайгинское;

Клюквинское;

Макзырское;

Орловское;

Палочкинское;

Сайгинское;

Степановское;

Ягоднинское.

Деревня Куролино Верхнекетского района.

Сельские поселения Колпашевского района:

Дальненское;

Инкинское;

Копыловское;

Национальное Иванкинское;

Новогоренское;

Новоселовское;

Саровское.

Западная часть незаселенной территории Колпашевского городского поселения, соединяющая Новогоренское сельское поселение с Национальным Иванкинским сельским поселением.

Сельские поселения Молчановского района:

Могочинское;

Молчановское;

Наргинское;

Суйгинское;

Тунгусовское.

**Чулымский одномандатный избирательный округ № 21,
с. Зырянское**

Место нахождения окружной избирательной комиссии: с. Зырянское,
ул. Советская, 10 (здание Администрации Зырянского района).

Телефон: 8(243) 2-21-63.

ЧИСЛО ИЗБИРАТЕЛЕЙ – 33211

Сельские поселения Зырянского района:

Высоковское;

Дубровское;

Зырянское;

Михайловское;

Чердатское.

Сельские поселения Первомайского района:

Комсомольское;

Куяновское;

Новомариинское;

Первомайское;

Сергеевское;

Улу-Юльское.

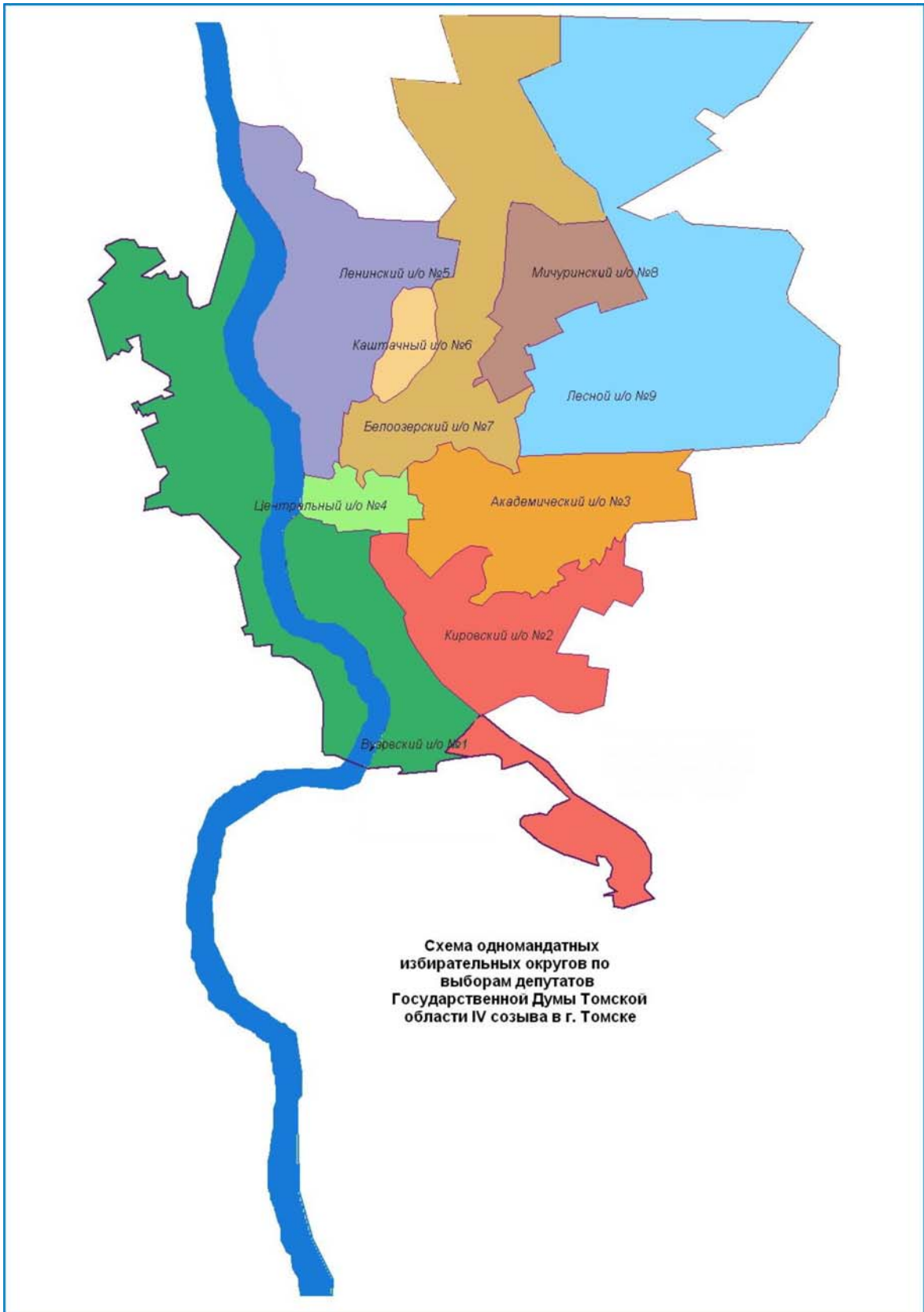
Сельские поселения Тегульдетского района:

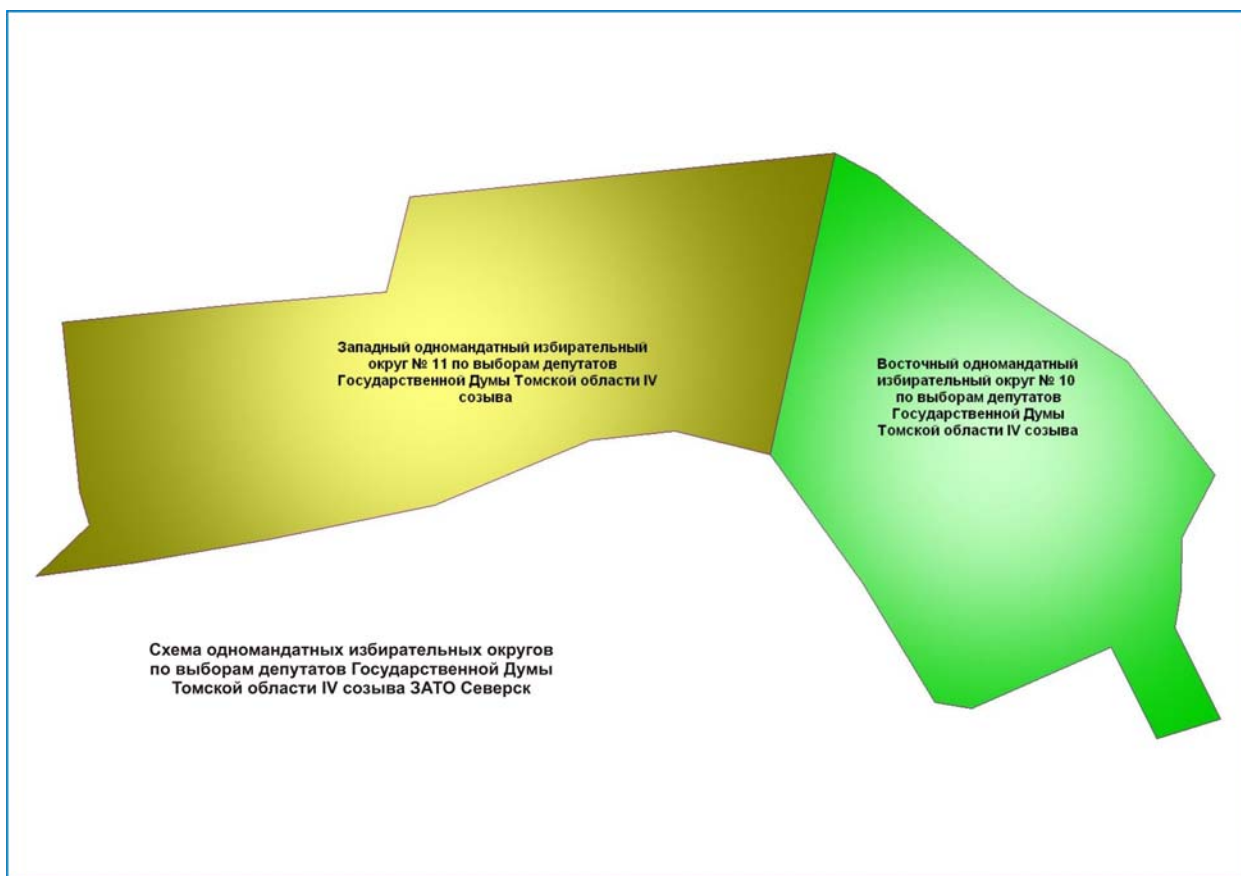
Белоярское;

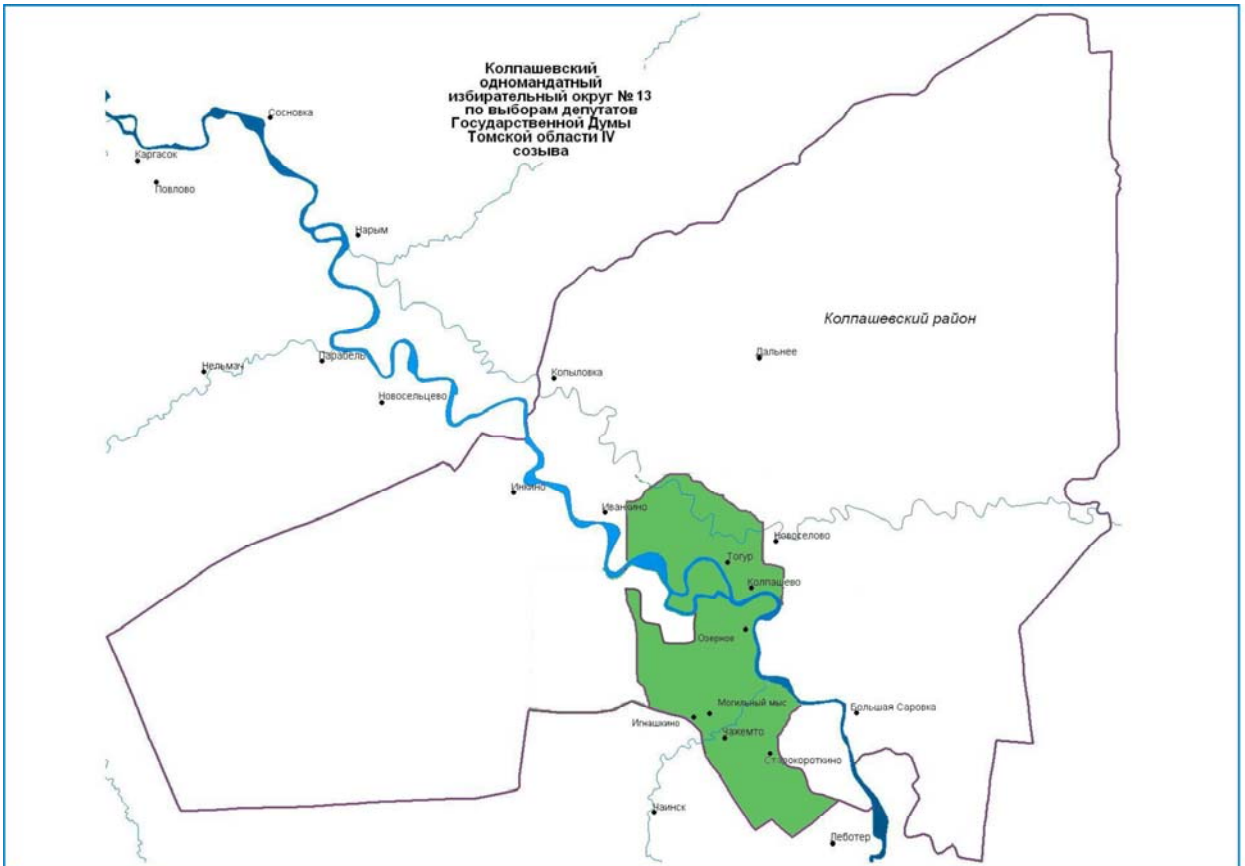
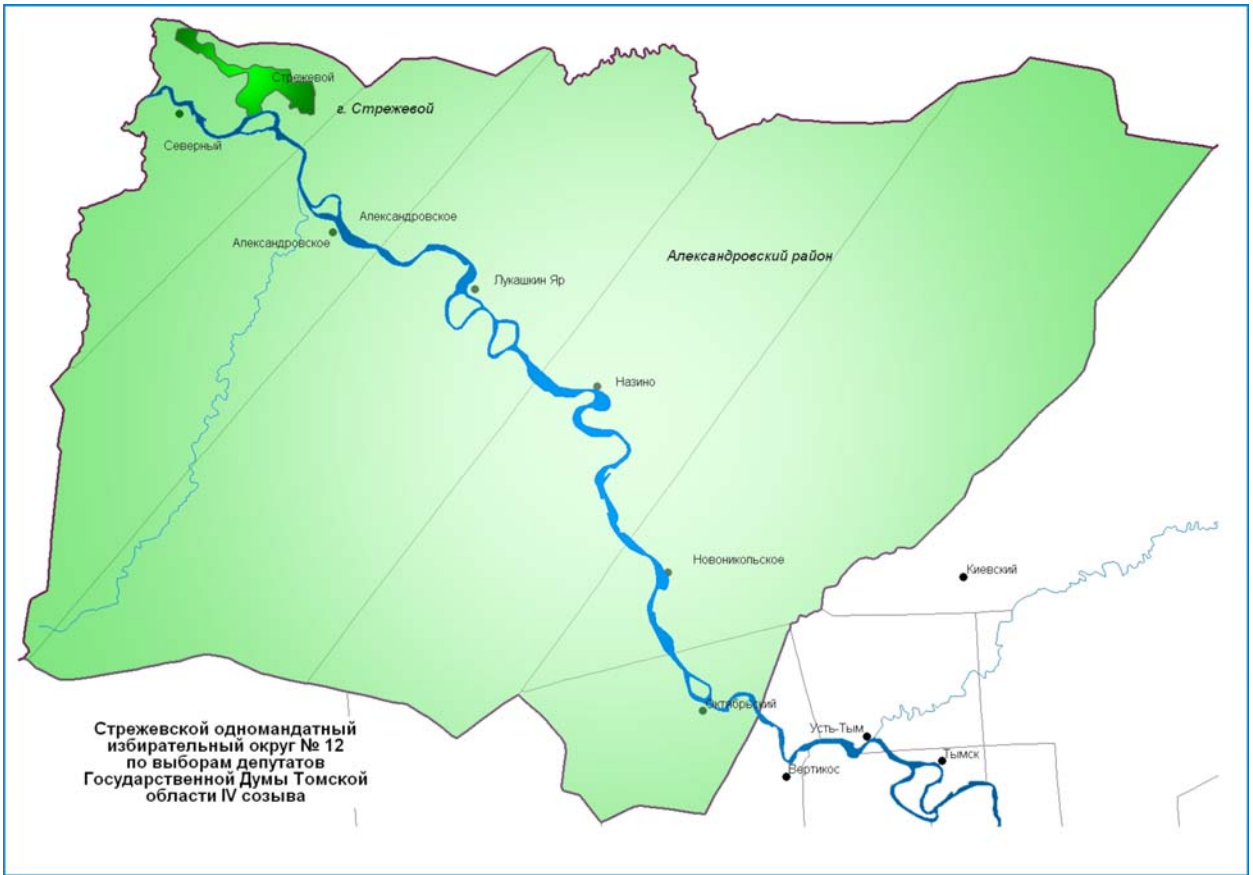
Берегаевское;

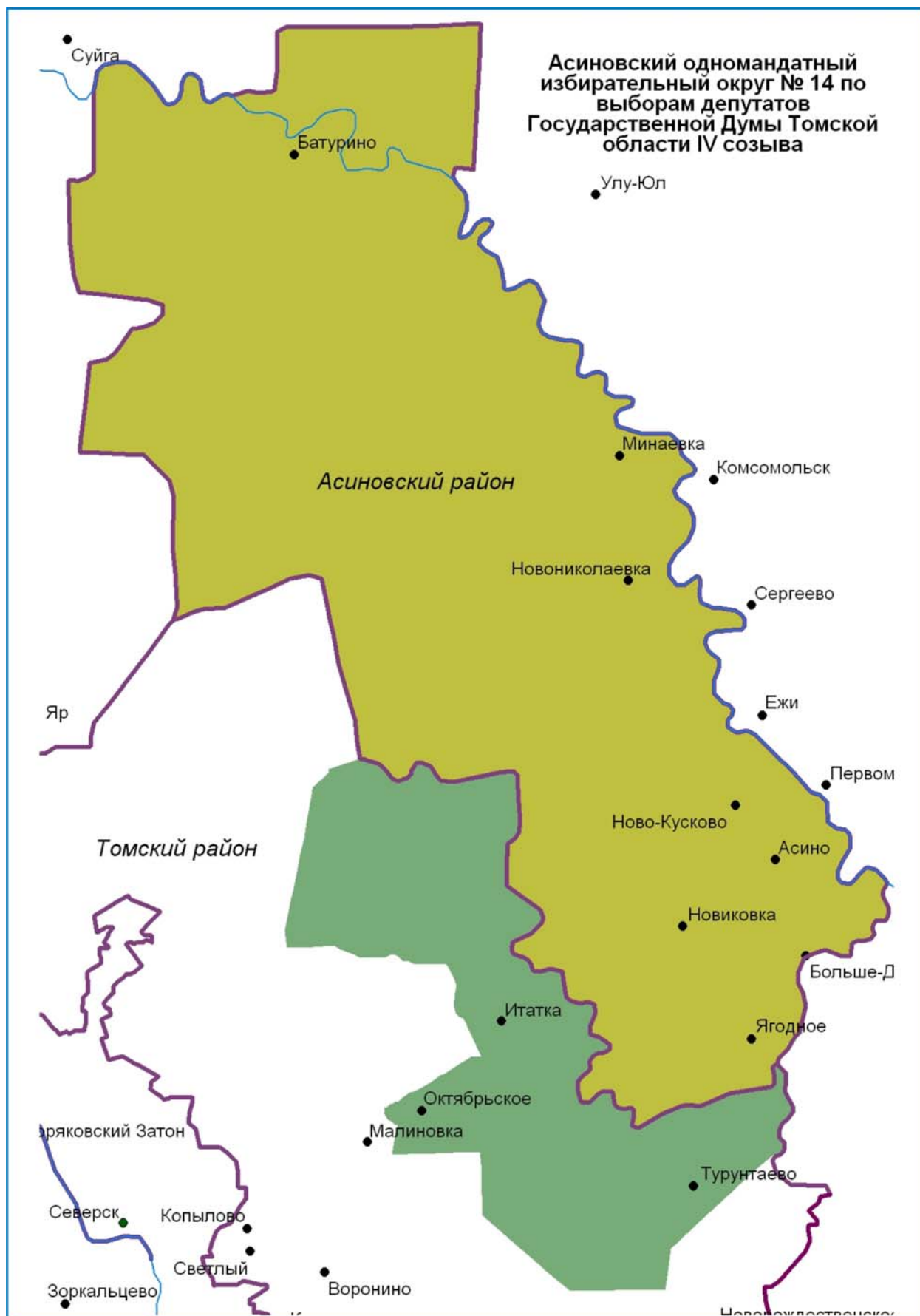
Тегульдетское;

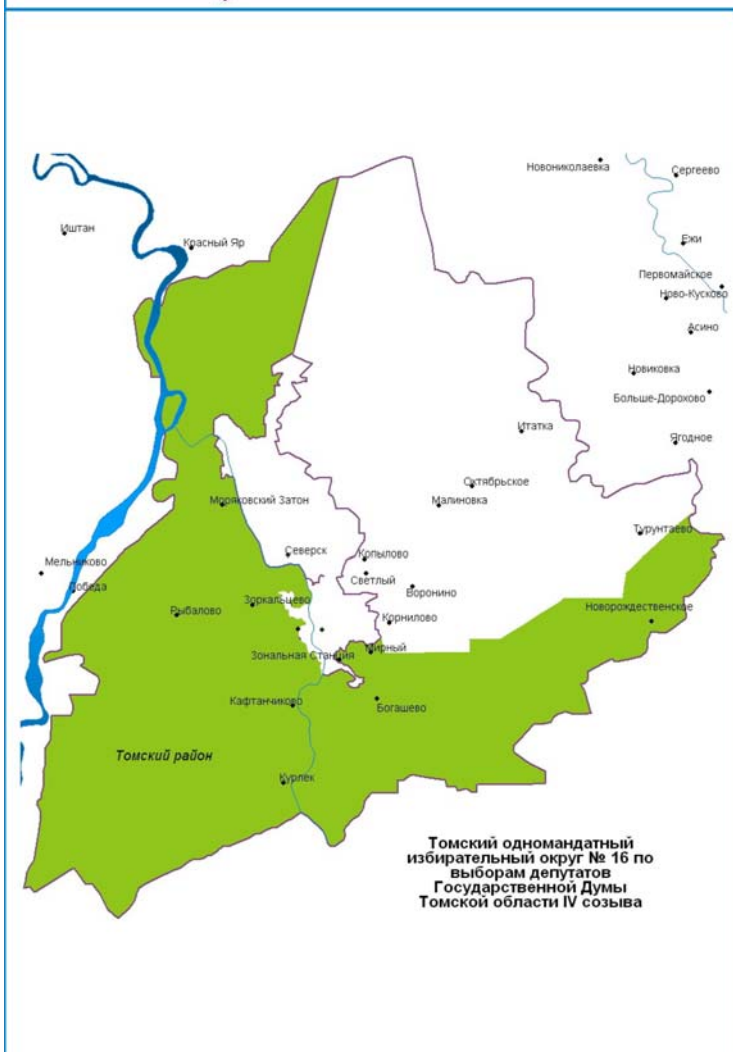
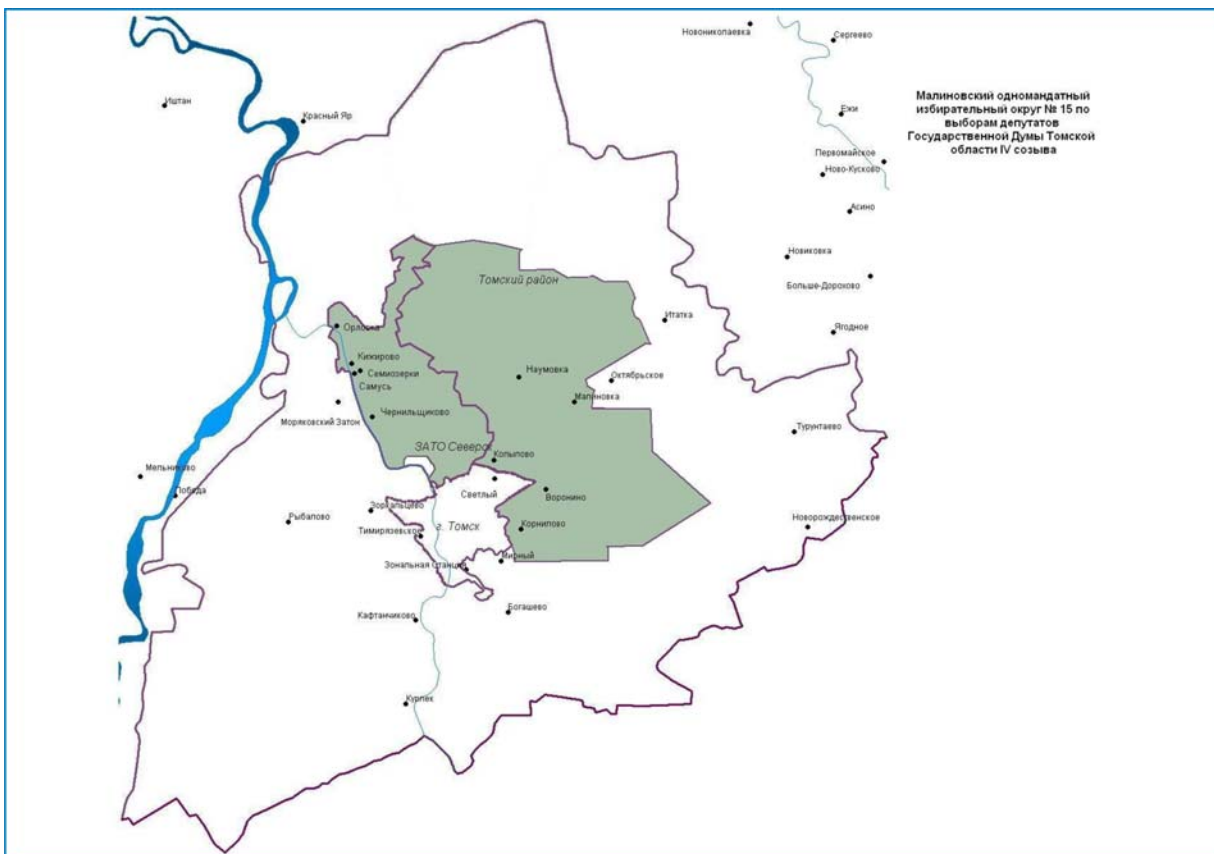
Черноярское.

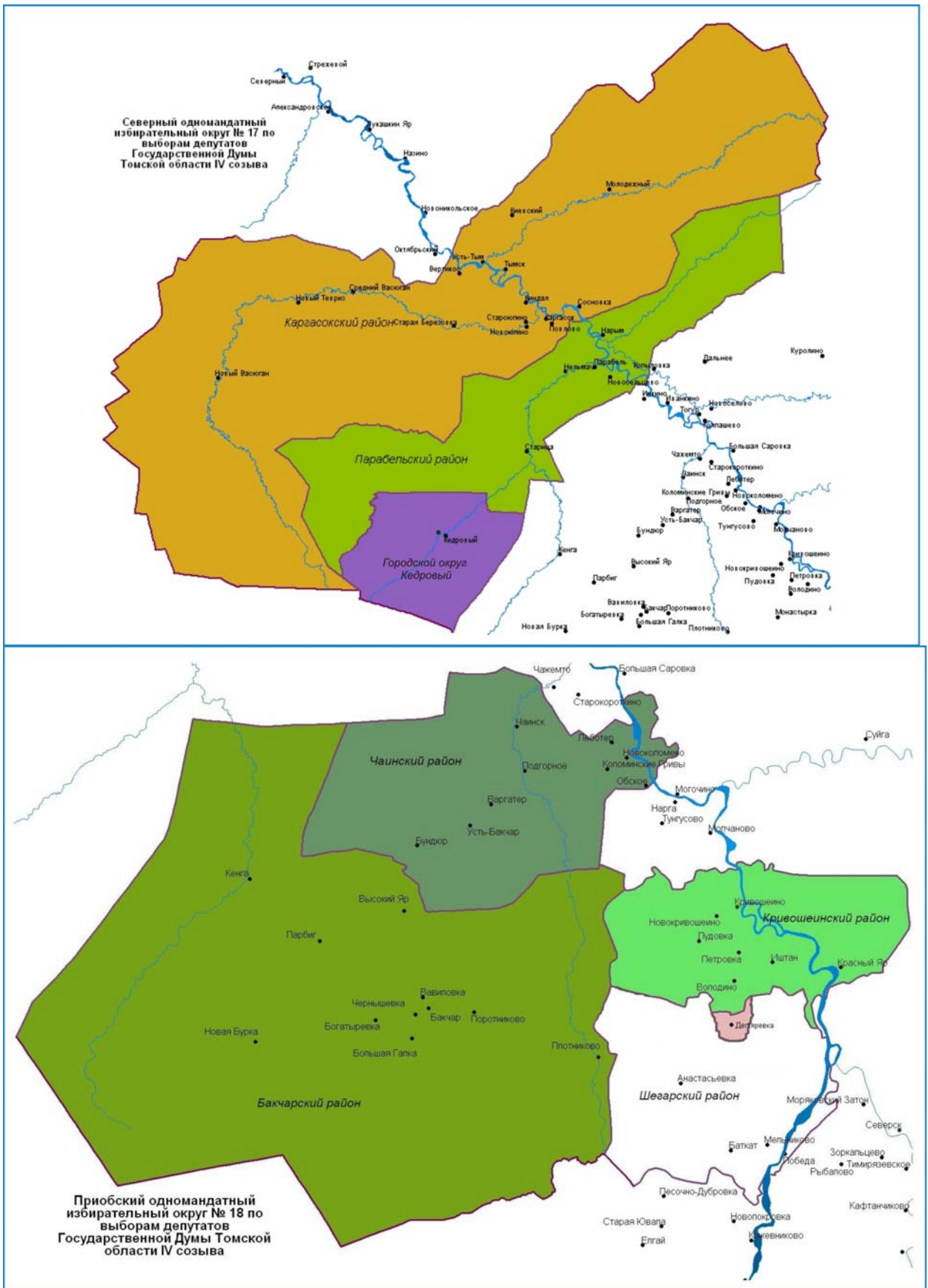


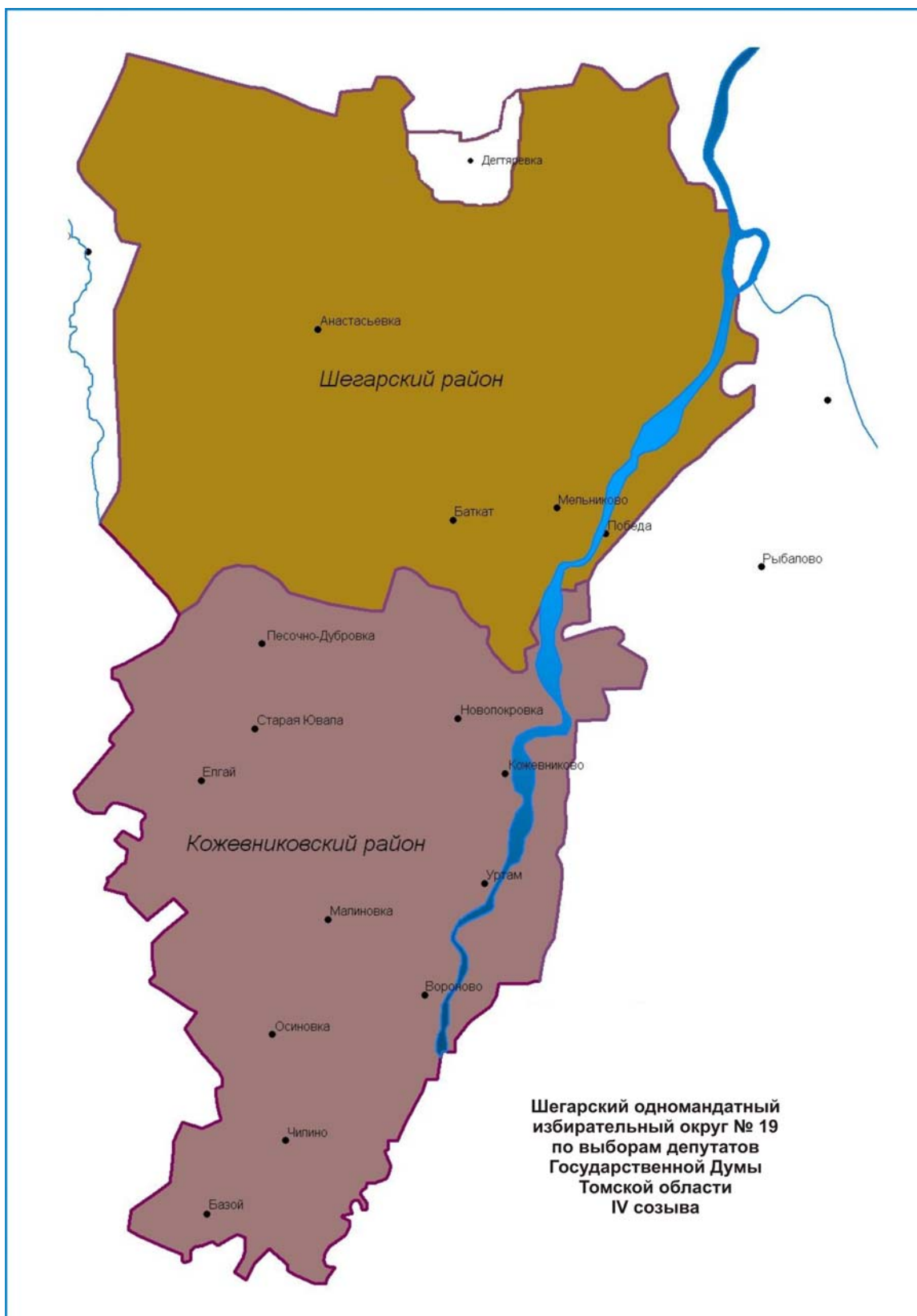


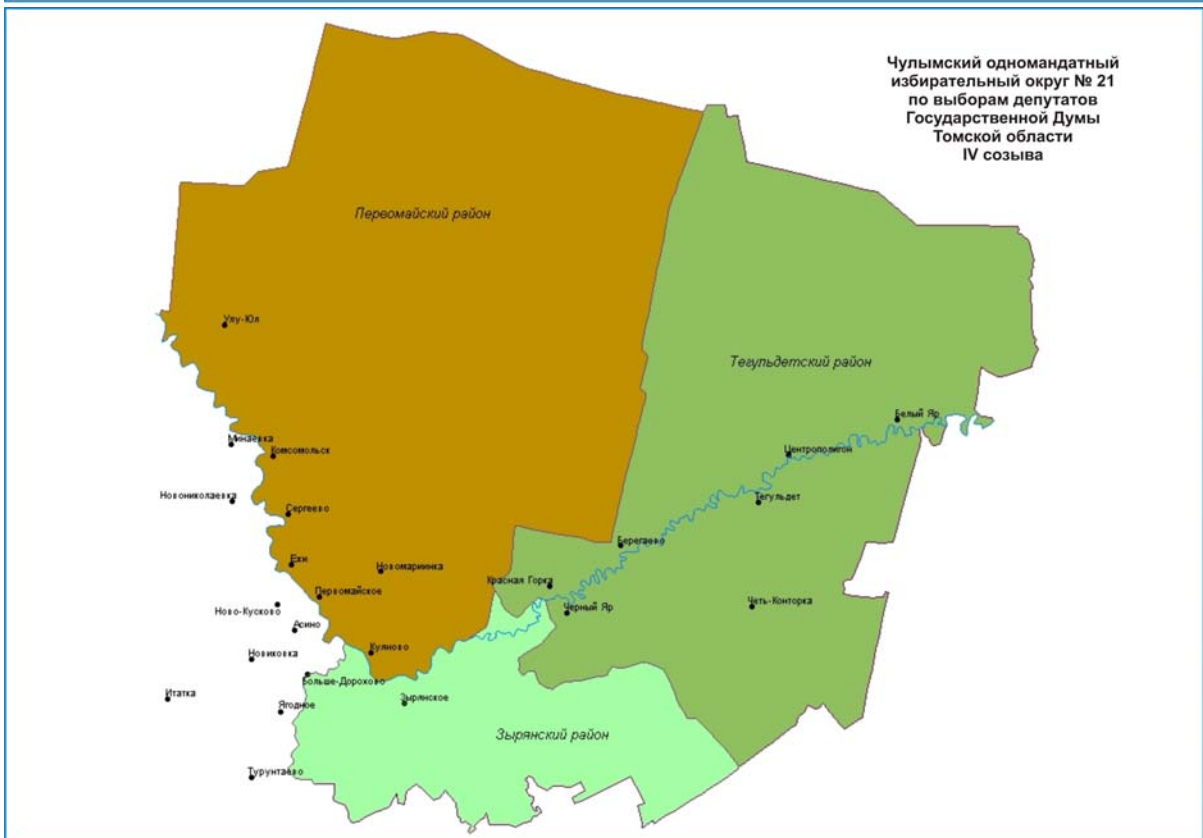
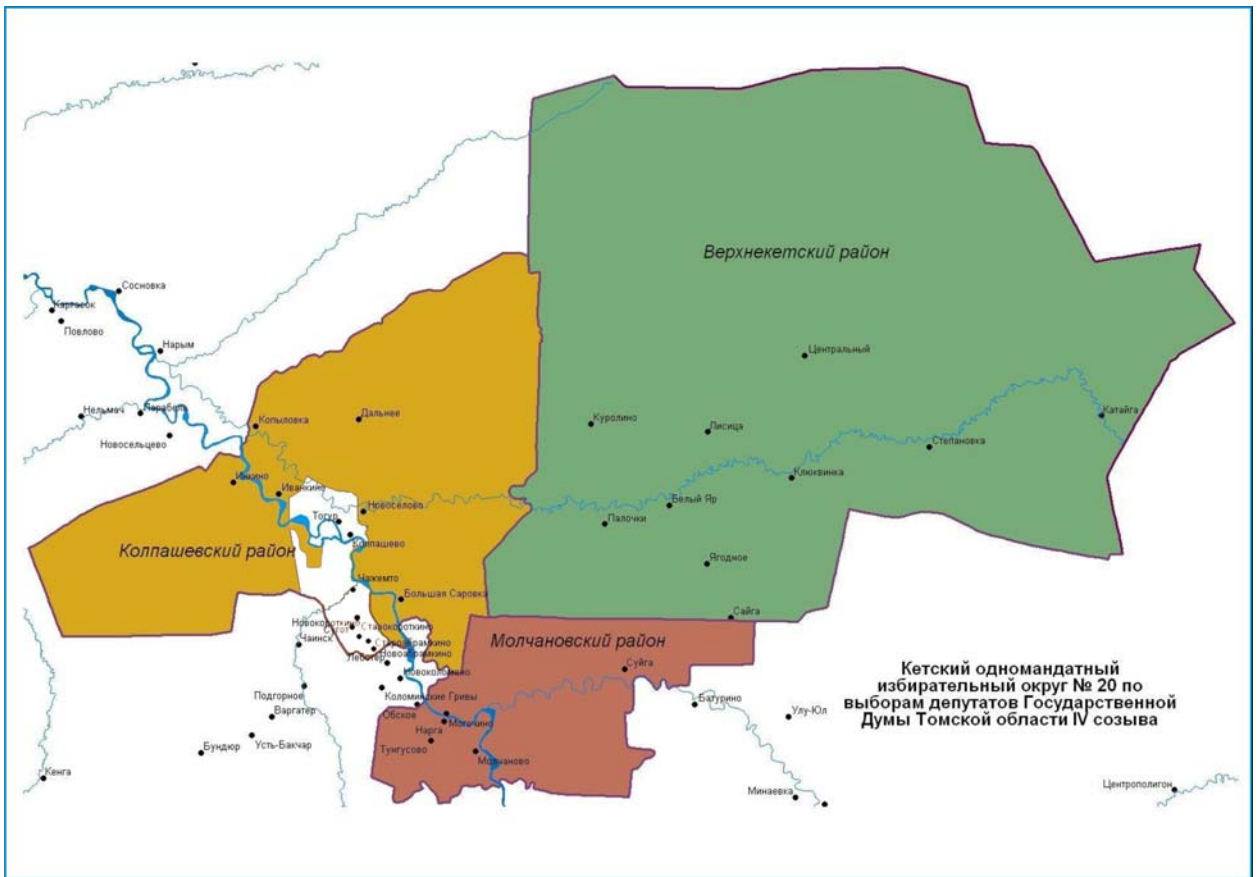


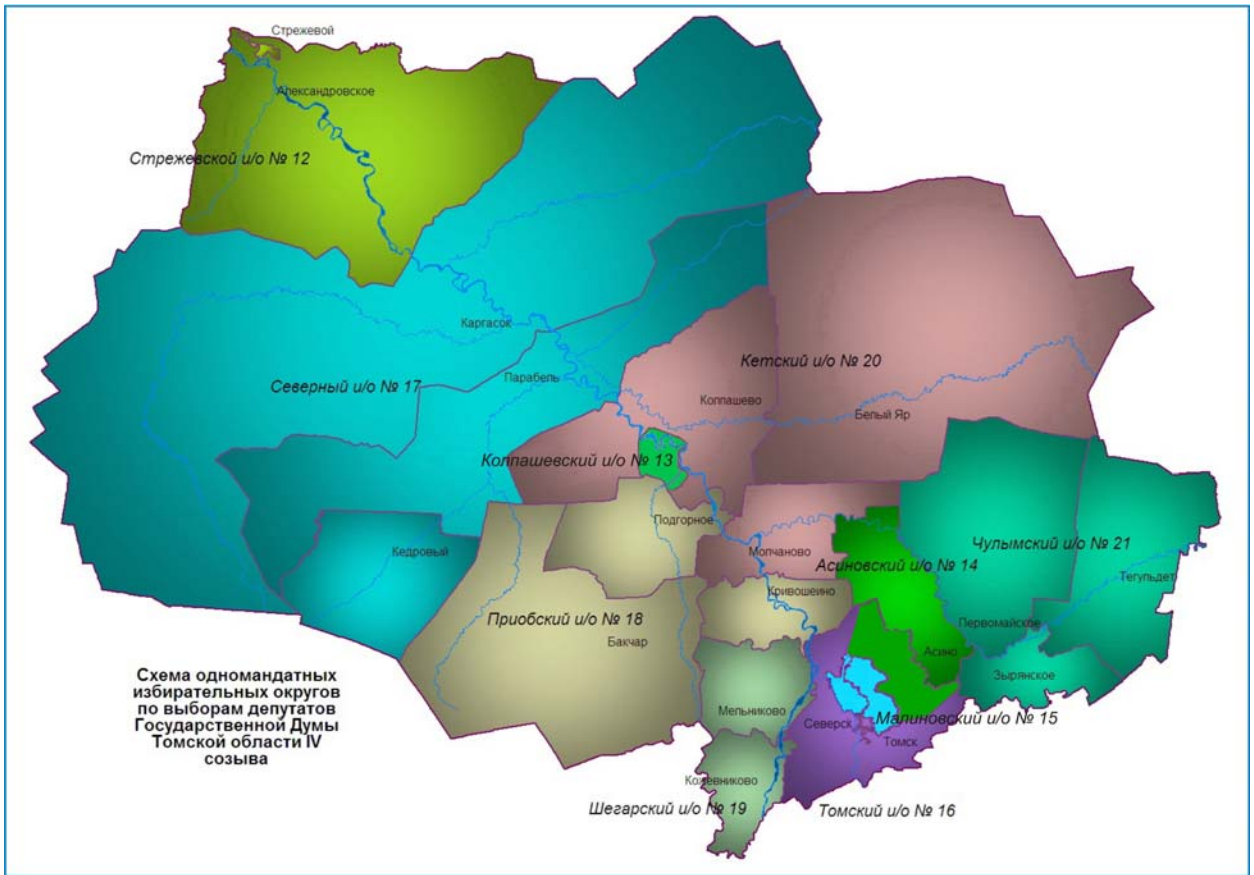














Томская область
городской округ
закрытое административно-территориальное образование Северск

АДМИНИСТРАЦИЯ ЗАТО СЕВЕРСК

Коммунистический просп., д. 51, г. Северск, Томская обл., 636000.
Тел. (3823) 77 23 23. Факс (3823) 99 60 40. E-mail: zato@seversknet.ru, www.seversknet.ru

2306/2011 № 01/1658
На № 2-092/1665-11 от 15.06.2011

О схеме одномандатных
избирательных округов в части
территории городского округа
ЗАТО Северск

Председателю Правового
комитета Законодательной
Думы Томской области

г. И.Е.Никулиной

634050, г.Томск, пл.Ленина, 6

Уважаемая Ирина Евгеньевна!

В результате рассмотрения схемы одномандатных избирательных округов по выборам депутатов Законодательной Думы Томской области пятого созыва и выявления некоторых несоответствий в ней предлагаем следующее:

- 1) из состава территории Западного одномандатного избирательного округа № 11 в настоящее время подлежит исключению ул.Фрунзе, 20;
- 2) в состав территории Малиновского одномандатного избирательного округа № 15 в части городского округа ЗАТО Северск необходимо дополнительно включить новый дом по адресу: проспект Коммунистический, 130.

Глава Администрации

И.Е.Волков



МЭР ГОРОДА ТОМСКА

Ленина пр., д. 73, Томск, 634050, тел.: (3822) 52-68-69, факс: (3822) 52-68-60, e-mail: mail@admin.tomsk.ru

ОКПО 36306677, ИНН/КПП 7017004461/701701001

24.06.2011 № 3845
на № 2-092/1664-11 от 15.06.2011

Председателю правового комитета
Законодательной Думы Томской
области
И.Е. Никулиной

Уважаемая Ирина Евгеньевна!

По существу Вашего обращения о рассмотрении схемы одномандатных избирательных округов по выборам депутатов Законодательной Думы Томской области пятого созыва в части муниципального образования «Город Томск» сообщаем следующее.

Кировский район:

Все данные, содержащиеся в схеме, соответствуют действительности. Изменений и дополнений нет.

Советский район:

В результате проверки установлено, что в дислокации упущены следующие адреса:

1. проспект Фрунзе, 7
2. улица Белинского, 15
3. улица Максима Горького, 1.

Ленинский район:

Просим внести в проект следующие изменения:

- исключить из одномандатного избирательного округа № 5 переулок Таежный, включив его в одномандатный избирательный округ № 7;
- ул. Карла Маркса в одномандатном избирательном округе № 5 указать с номерами домов по четной и нечетной сторонам;
- пос. ЛПК 2-й изложить в редакции "ЛПК 2-й поселок (2-й поселок Черемошники)", потому что у многих избирателей в паспортах адрес регистрации указан по старому названию поселка;
- включить в одномандатный избирательный округ № 5 МЛПМУ "Роддом № 2".

Октябрьский район:

При рассмотрении предлагаемой Избирательной комиссией

Законодательная Дума
Томской области
Дата 24.06.2011 Время 16:11
№3072/0925-11

области схемы одномандатных избирательных округов было установлено следующее.

В границах округа № 7 не указаны лечебные учреждения: МЛПМУ Городская больница скорой медицинской помощи (ул. Рабочая, 21), НУЗ «Узловая поликлиника на ст. Томск-2 ОАО «РЖД» (ул. Рабочая, 21) (бывшая железнодорожная больница), МЛПМУ Детская городская больница № 2 (ул. Кривая, 21).

В границах округа № 8 отсутствует МЛПМУ Родильный дом № 4 (ул. Сергея Лазо,5).

В границах округа № 9 пропущен дом № 66 по улице И.Черных.

Не учтены в предлагаемой схеме две адресные единицы: СТ «Томский садовод» (дом №3) и Школьный тупик (дом № 2), которые появились в границах избирательного округа №7 по данным о регистрации граждан ОУФМС РФ в Октябрьском районе города Томска за май 2011 года.

Предлагаем внести соответствующие поправки в предложенную схему одномандатных избирательных округов.

Осипова И.В.
53-41-22



Н.А. Николайчук

ЗАКОНОДАТЕЛЬНАЯ ДУМА ТОМСКОЙ ОБЛАСТИ

Юридический отдел

Россия, 634050, г. Томск, пл. Ленина, 6
www.duma.tomsk.ru

тел. (3822) 51-08-95, факс (3822) 51-06-02
duma@tomsk.gov.ru

ЗАКЛЮЧЕНИЕ

**на постановление Избирательной комиссии Томской области от
20.05.2011 № 63/365 «Об определении схемы одномандатных
избирательных округов по выборам депутатов Законодательной Думы
Томской области»**

Представленная Избирательной комиссией Томской области в Законодательную Думу Томской области схема одномандатных избирательных округов по выборам депутатов Законодательной Думы Томской области (вх. № 2387/0401-11 от 23.05.2011) отвечает требованиям, закрепленным в статье 11 Закона Томской области от 12 июля 2006 года № 147-ОЗ «О выборах депутатов Законодательной Думы Томской области».

Замечаний к представленной схеме не имеем.

Начальник отдела

Л.Н. Железчикова
17.06.2011

Исполнитель:
Елисеев Ю.А.
510-365