

ПРОЕКТ

ЗАКОНОДАТЕЛЬНАЯ ДУМА ТОМСКОЙ ОБЛАСТИ
КОМИТЕТ ПО ЗАКОНОДАТЕЛЬСТВУ,
ГОСУДАРСТВЕННОМУ УСТРОЙСТВУ И БЕЗОПАСНОСТИ

РЕШЕНИЕ

19.06.2012 №

г. Томск

О проекте закона Томской области «О внесении изменений в Закон Томской области «О наделении статусом муниципального района, сельского поселения и установлении границ муниципальных образований на территории Каргасокского района»

Рассмотрев проект закона Томской области «О внесении изменений в Закон Томской области «О наделении статусом муниципального района, сельского поселения и установлении границ муниципальных образований на территории Каргасокского района», внесенный в порядке реализации права законодательной инициативы решением Думы Каргасокского района от 13.06.2012 № 153,

Комитет по законодательству, государственному устройству и безопасности

РЕШИЛ:

Внести в установленном порядке в повестку очередного собрания Законодательной Думы Томской области вопрос «О проекте закона Томской области «О внесении изменений в Закон Томской области «О наделении статусом муниципального района, сельского поселения и установлении границ муниципальных образований на территории Каргасокского района» и рекомендовать принять указанный проект закона в первом чтении.

Председатель комитета

В.К.Кравченко



ДУМА КАРГАСОКСКОГО РАЙОНА

636700, Томская обл., с. Каргасок, ул. Пушкина, д. 31. Тел. 2-10-08, факс 2-10-08

13.06.2012 г

Исходящий № 168

Председателю
Законодательной Думы
Томской области
Козловской О.В.

Уважаемая Оксана Витальевна!

На основании ст. 63 Устава (Основного Закона) Томской области в порядке реализации права законодательной инициативы направляем на рассмотрение Законодательной Думы Томской области:

1) проект закона Томской области «О преобразовании муниципальных образований «Тевризское сельское поселение» Каргасокского района Томской области, «Средневасюганское сельское поселение» Каргасокского района Томской области»;

2) проект закона Томской области «О внесении изменений в закон Томской области «О наделении статусом муниципального района, сельского поселения и установлении границ муниципальных образований на территории Каргасокского района».

Приложение: 20 л. в 1 экз.

Председатель Думы
Каргасокского района

В.А. Протазов



МУНИЦИПАЛЬНОЕ ОБРАЗОВАНИЕ «КАРГАСОКСКИЙ РАЙОН»
ТОМСКАЯ ОБЛАСТЬ

ДУМА КАРГАСОКСКОГО РАЙОНА

РЕШЕНИЕ

13.06.2012
с. Каргасок

№ 153

О законодательной инициативе
в Законодательную Думу Томской области

В соответствии со статьей 63 Устава (Основного Закона) Томской области и статьей 84 Регламента Законодательной Думы Томской области, утвержденного постановлением Законодательной Думы Томской области от 22 ноября 2001 г. № 1084,

Дума Каргасокского района РЕШИЛА:

1. Внести в порядке реализации права законодательной инициативы на рассмотрение Законодательной Думы Томской области проект закона Томской области «О преобразовании муниципальных образований «Гевризское сельское поселение» Каргасокского района Томской области, «Средневазюганское сельское поселение» Каргасокского района Томской области» согласно приложению 1 с пояснительной запиской.

2. Внести в порядке реализации права законодательной инициативы на рассмотрение Законодательной Думы Томской области проект закона Томской области «О внесении изменений в закон Томской области «О наделении статусом муниципального района, сельского поселения и установлении границ муниципальных образований на территории Каргасокского района» согласно приложению 2 с пояснительной запиской.

3. Поручить Председателю Думы Каргасокского района В.А.Протазову представлять данные законодательные инициативы при рассмотрении в Законодательной Думе Томской области.

4. Настоящее Решение опубликовать в районной газете «Северная правда» и разместить на официальном сайте администрации Каргасокского района в информационно-телекоммуникационной сети «Интернет».



Председатель Думы

В.А. Протазов
А.П. Ашеулов

В.А. Протазов

Глава Каргасокского района

А.П. Ашеулов

ПРОЕКТ

**ЗАКОН ТОМСКОЙ ОБЛАСТИ
«О ВНЕСЕНИИ ИЗМЕНЕНИЙ В ЗАКОН ТОМСКОЙ ОБЛАСТИ О
НАДЕЛЕНИИ СТАТУСОМ МУНИЦИПАЛЬНОГО РАЙОНА, СЕЛЬСКОГО
ПОСЕЛЕНИЯ И УСТАНОВЛЕНИИ ГРАНИЦ МУНИЦИПАЛЬНЫХ
ОБРАЗОВАНИЙ НА ТЕРРИТОРИИ КАРГАСОКСКОГО РАЙОНА»**

Статья 1

Внести в Закон Томской области от 10 сентября 2004 года № 201-ОЗ «О наделении статусом муниципального района, сельского поселения и установлении границ муниципальных образований на территории Каргасокского района» (Официальные ведомости Государственной Думы Томской области) 2002 № 33(94)-II, постановление от 26.08.2004, № 1391, 2006 № 50(111), постановление от 26.01.2006 № 2800) следующие изменения:

- 1) пункт 4 части 2 статьи 2 изложить в следующей редакции:
«4) Средневасюганское сельское поселение, включающее в себя населенные пункты: с. Средний Васюган, с. Мыльджино, с. Новый Тевриз.
Административный центр - село Средний Васюган»;
- 2) пункт 5 части 2 статьи 2 признать утратившим силу;
- 3) приложение к Закону изложить в следующей редакции:

Приложение
к Закону Томской области
«О наделении статусом муниципального района,
сельского поселения и установлении границ
муниципальных образований на территории
Каргасокского района»

1. ОПИСАНИЕ ГРАНИЦ КАРГАСОКСКОГО СЕЛЬСКОГО ПОСЕЛЕНИЯ

АБ на север; от границы с Парабельским районом к истоку реки Лозунга, по реке Лозунга к устью до пересечения с рекой Васюган, вниз по реке Васюган до протоки Киндал, по протоке Киндал до пересечения с рекой Обь, по правому берегу реки Обь до устья протоки Пенная.

БС на восток; по протоке Пенная до пересечения с протокой Казальцевская, по протоке Казальцевская до пересечения протокой Когода.

СД на юго-восток; по протоке Когода до пересечения с рекой Обь в районе бывшего населенного пункта Мизуркино, по левому берегу реки Обь вверх до пересечения с границей Парабельского района.

ДА на юго-запад; по границе с Парабельским районом от реки Обь до реки Лозуга.

2. ОПИСАНИЕ ГРАНИЦ НОВОЮГИНСКОГО СЕЛЬСКОГО ПОСЕЛЕНИЯ

АБ на восток; проходит по северным сторонам лесных кварталов: 84, 85, 86, 87, 88, 89, 90, 91, 92, 93, 635.

БС на юг; от северной границы 635 квартала по правому берегу протоки Исаевской до устья протоки, далее по левому берегу реки Васюган, по левому берегу реки Лозунга до южной границы 133 квартала.

СД на запад; проходит по южным сторонам лесных кварталов: 133, 132, 131, 130, 129, 128, 127, 126, 125, 124, 123, 122, 121, 120, 119, 118, 117.

ДА на север; проходит по восточным сторонам лесных кварталов 116, 105, 102, через реку Васюган по западной стороне лесного квартала 84.

3. ОПИСАНИЕ ГРАНИЦ УСТЬ-ЧИЖАПСКОГО СЕЛЬСКОГО ПОСЕЛЕНИЯ

АБ на восток; проходит по северной стороне кварталов 50, 51. Далее на юг до квартала 60 и по северной стороне кварталов 60, 61, 63 до квартала 64.

БС на юг; по восточной стороне кварталов 67, 94, 95 на юг, пересекает реку Васюган до северной стороны квартала 100.

СД на запад; по северной стороне квартала 100 на запад до пересечения с кварталом 125. Далее на юг до квартала 119. Далее по северной стороне кварталов 119, 118, 117, 92, 91, 90, 89, 87 до пересечения с кварталом 87.

ДА на север; по западной стороне кварталов 88, 66, на юг до северной стороны квартала 50.

4. ОПИСАНИЕ ГРАНИЦ СРЕДНЕВАСЮГАНСКОГО СЕЛЬСКОГО ПОСЕЛЕНИЯ

АБ на восток по северной границе лесных кварталов 354,355,356,357; на север по восточной границе лесного квартала 325; на восток по северной границе лесного квартала 325; на север по западной границе лесного квартала 284; на восток по северной границе лесных кварталов 284, 285, 286, 287, 288, 289, 290, 291, 292, 293, 294, 295, 296, 297, 298, 299, 300, 301, 302, 303, 304;

БС на юг по восточным границам лесных кварталов 304,337, пересекает реку Васюган и на восток по северным границам 458, 459, 460, 461, 462; на юг по восточным сторонам лесных кварталов 462, 116, 160, 199, 208, 245, 292;

СД на запад по северной стороне лесных кварталов 333, 331, 330, 329; на север по восточной стороне лесных кварталов 287, 241, 192, 191; по северной стороне лесных кварталов 190, 188; по восточной стороне лесных кварталов 149, 105, 452, 410; по северной стороне лесных кварталов 410, 409, 408, 407, 406, 405, 404, 403; по южной стороне лесных кварталов 402, 401; по северной стороне лесного квартала 443; по южной стороне лесных кварталов 442, 441, 440, 439, 438, 437, 436, 435, 434, 433, 432, 431, 430, 429.

ДА на север: по восточным границам лесных кварталов 429,398,381,353.

5. ОПИСАНИЕ ГРАНИЦ НОВОВАСЮГАНСКОГО СЕЛЬСКОГО ПОСЕЛЕНИЯ

АБ на восток; проходит по северной стороне кварталов 618, 619, 620, 621, 622.

БС на юго-запад; по западной стороне кварталов 623, 693, 758 до пересечения кварталов 822 с 823, далее на пересечение кварталов 949 с 950 вниз по линии на

кварталы 1016-1017, пересечение кварталов 1149-1150, пересечение кварталов 1218-1219 до излучины реки Васюган.

СД на запад; от излучины реки на пересечение кварталов 1279, 1280, 1210, 1211 по реке Ягыл-Ях до квартальной просеки кварталов 1202, 1203, 1134, 1135.

ДА на северо-восток; по диагонали до 1009 квартала, далее на пересечение кварталов 752-753 по реке Васюган вверх через кварталы 688-617 до квартала 618.

6. ОПИСАНИЕ ГРАНИЦ СОСНОВСКОГО СЕЛЬСКОГО ПОСЕЛЕНИЯ

Восточная граница проходит по восточным сторонам лесных кварталов 552, 576, 600, 618 с севера на юг.

Южная граница проходит левым берегом реки Обь от п. Дергачи до устья протоки Сосновская в юго-западном направлении.

Западная граница проходит правым берегом протоки Сосновская и правым берегом протоки Когода до устья реки Корыльга в юго-восточном направлении.

Северная граница проходит по реке Корыльга и реке Чунджелька до восточной границы лесного квартала 552 с запада на восток.

7. ОПИСАНИЕ ГРАНИЦ КИНДАЛЬСКОГО СЕЛЬСКОГО ПОСЕЛЕНИЯ

АБ на север; от пересечения протоки Карга с рекой Обь, вниз по течению реки Обь огибает населенный пункт Казальцево на расстоянии 1 км. Поворачивает на юг, пересекает протоку Казальцевская до устья протоки Пенная.

БС на юг; от устья протоки Пенная пересекает реку Обь и по левому берегу реки Обь до протоки Киндальская.

СД на запад; по протоке Киндальская огибает населенный пункт Киндал с юга в радиусе 1 км до пересечения с протокой Карга.

ДА на север; по протоке Карга до пересечения с рекой Обь.

8. ОПИСАНИЕ ГРАНИЦ ТЫМСКОГО СЕЛЬСКОГО ПОСЕЛЕНИЯ

АБ на юго-запад; проходит на юго-запад по центру озера Овсянтово, через Змеиное, пересекая по диагонали квартал 202, до пресечения с левым берегом реки Обь.

БС на юго-восток; по левому берегу реки Обь до устья реки Мал. Шеделга.

СД на север; от устья Мал. Шеделга через центр озера Лобазо 2-е по середине кварталов 270, 206, 144 до озера Можайского.

ДА на запад; граница проходит в форме овала, огибая озеро Можайское по северной стороне квартала 88, и через центр озера Овсянтово.

9. ОПИСАНИЕ ГРАНИЦ УСТЬ-ТЫМСКОГО СЕЛЬСКОГО ПОСЕЛЕНИЯ

Восточная граница: на 2 км вдоль левого берега реки Тым от Белого Яра до протоки Ланга, по протоке Ланга до реки Обь.

Северная граница: от Белого Яра по протоке Жарковка, по реке Конгар до протоки Миля.

Западная граница: по протоке Миля от устья реки Конгар до верхнего устья протоки Миля.

Южная граница: от переката Анжанский, бывший поселок Никулкино, на 3 км вдоль левого берега реки Обь, Толпаровская Акка, Калининская Акка до нижней Колгуякской перевалки (Лежебоково).

10. ОПИСАНИЕ ГРАНИЦ ВЕРТИКОССКОГО СЕЛЬСКОГО ПОСЕЛЕНИЯ

АБ на юго-запад; проходит на юго-запад по границе с Александровским районом до линии электропередачи 220 кВт.

БС на юго-восток; по линии электропередачи 220 кВт.

СД на северо-восток; от линии электропередачи 220 кВт через устье реки Вишак южнее на 1 км до озера Прокоп.

ДА на северо-запад; от озера Прокоп до границы с Александровским районом, пересекая реки Обь и Митькин Исток.

11. ОПИСАНИЕ ГРАНИЦ ТОЛПАРОВСКОГО СЕЛЬСКОГО ПОСЕЛЕНИЯ

АБ на восток; проходит по северной стороне лесных кварталов 134, 135, 136, 137, 139, 140, 141, 142, далее поворачивает на юг по восточной стороне 148 квартала, затем поворачивает на восток по северным сторонам кварталов 174, 175.

БС на юг; проходит по восточной стороне кварталов 175, 208 до пересечения с рекой Тым, далее на юго-запад до пересечения с 242 кварталом.

СД на запад; южная граница проходит по южной стороне кварталов 203, 202, 201, 200, 199.

ДА на север; проходит по западной стороне кварталов 199, 166, 134.

12. ОПИСАНИЕ ГРАНИЦ СРЕДНЕТЫМСКОГО СЕЛЬСКОГО ПОСЕЛЕНИЯ

АБ на восток; проходит по северной стороне лесных кварталов 533, 534, 535, 536; огибает квартал 536 по направлению на юг, проходит по северной стороне кварталов 568, 569, 570, 571.

БС на юг; проходит по западной стороне квартала 572, затем поворачивает на восток по южной стороне кварталов 572, 573, 574, поворачивает на юг и пересекает реку Тым по западной стороне кварталов 602, 626, 653, 663.

СД на запад; южная граница проходит по южной стороне квартала 662, затем по западной стороне квартала 667 и по северной стороне квартала 693 до восточного берега озера Комгол. Огибает озеро Комгол по восточному берегу и далее по южной стороне кварталов 659, 658, 657, 656, 655.

ДА на север; проходит по западной стороне квартала 655, далее пересекает реку Тым, квартал 596 и по западной стороне 564, 533 кварталов.

Статья 2

Настоящий Закон вступает в силу по истечении десяти дней после дня его официального опубликования.

Губернатор Томской области
С.А. Жвачкин

**ПОЯСНИТЕЛЬНАЯ ЗАПИСКА
К ПРОЕКТУ ЗАКОНА ТОМСКОЙ ОБЛАСТИ
О ВНЕСЕНИИ ИЗМЕНЕНИЙ В ЗАКОН ТОМСКОЙ ОБЛАСТИ
«О НАДЕЛЕНИИ СТАТУСОМ МУНИЦИПАЛЬНОГО РАЙОНА,
СЕЛЬСКОГО ПОСЕЛЕНИЯ И УСТАНОВЛЕНИИ ГРАНИЦ
МУНИЦИПАЛЬНЫХ ОБРАЗОВАНИЙ НА ТЕРРИТОРИИ
КАРГАСОКСКОГО РАЙОНА»**

Проект закона Томской области «О внесении изменений в Закон Томской области «О наделении статусом муниципального района, сельского поселения и установлении границ муниципальных образований на территории Каргасокского района» подготовлен в связи с преобразованием муниципальных образований, путем объединения двух поселений, входящих в состав Каргасокского района Томской области.

В Законодательную Думу Томской области внесен на рассмотрение проект закона Томской области «О преобразовании муниципальных образований «Тевризское сельское поселение» Каргасокского района Томской области, «Среднеवासюганское сельское поселение» Каргасокского района Томской области», которым предлагается преобразование муниципальных образований «Тевризское сельское поселение» и «Среднеवासюганское сельское поселение» Каргасокского района Томской области путем их объединения. В связи с этим необходимо внести изменения в Закон Томской области «О наделении статусом муниципального района, сельского поселения и установлении границ муниципальных образований на территории Каргасокского района» в части установленных границ муниципальных образований на территории Каргасокского района Томской области.

Принятие данного законопроекта не потребует дополнительных расходов из областного бюджета.

Совет Средневасюганского сельского поселения

25.05.2012 № 183

Председателю Законодательной
Думы Томской области
Козловской О.В.

Уважаемая Оксана Витальевна!

Совет Средневасюганского сельского поселения, рассмотрев обращение Совета Тевризского сельского поселения, выраженного решением Совета от 25.04. 2012 года № 2 «О преобразовании поселения», выразил согласие на объединение поселений, приняв решение от 24.05.2012 № 234 «О преобразовании Тевризского и Средневасюганского сельских поселений».


Согласно пункту 3 статьи 13 Федерального закон от 06.10.2003 № 131-ФЗ « Об общих принципах организации местного самоуправления в Российской Федерации» объединение двух и более поселений, не влекущее изменения границ иных муниципальных образований, осуществляется с согласия населения каждого из поселений, выраженного представительным органом каждого из объединяемых поселений.

Муниципальное образование «Тевризское сельское поселение» и «Средневасюганское сельское поселение» образованы и наделены статусом сельского поселения Законом Томской области от 10.09.2004 № 201-ОЗ «О наделении статусом муниципального района, сельского поселения и установлении границ муниципальных образований на территории Каргасокского района».

На основании выше изложенного, обращаемся к Вам с просьбой внести соответствующие изменения в Закон Томской области от 10.09.2004 № 201-ОЗ «О наделении статусом муниципального района, сельского поселения и установлении границ муниципальных образований на территории Каргасокского района» признав пункт 5 части 2 статьи 2 утратившим силу и оставив за объединенным поселением название «Средневасюганское сельское поселение» и признав его правопреемником Тевризского и Средневасюганского сельских поселений.

Председатель Совета
Средневасюганского сельского
поселения

Глава Средневасюганского сельского поселения



Магера Л.А.

Верега Н.И.

СОВЕТ СРЕДНЕВАСЮГАНСКОГО СЕЛЬСКОГО ПОСЕЛЕНИЯ
Каргасокский район Томская область

РЕШЕНИЕ

11.05.2012г.
37 собрание
2 созыва

№ 231

Об обращении Совета Тевризского
сельского поселения

Рассмотрев решение Совета Тевризского сельского поселения от 25.04 2012 № 2
«О преобразовании поселения», в соответствии с частью 3 статьи 28 закона от 06.10.2003
№ 131-ФЗ « Об общих принципах организации местного самоуправления в Российской
Федерации»,

Совет Средневасюганского сельского поселения РЕШИЛ:

1. Признать целесообразным предложение Совета Тевризского сельского поселения о преобразовании Тевризского и Средневасюганского сельских поселений в одно сельское поселение.
2. Провести публичные слушания по проекту решения Совета Средневасюганского поселения «О преобразовании Тевризского и Средневасюганского сельских поселений» (приложение № 1).
3. Публичные слушания провести 23. 05. 2012 года в 16-00 в здании Администрации Средневасюганского сельского поселения.
4. Организацию и проведение публичных слушаний поручить Председателю Совета Средневасюганского сельского поселения Магера Л.А.
5. Установить следующий порядок учета предложений и замечаний граждан по вопросу преобразования Тевризского и Средневасюганского сельских поселений: предложения и замечания принимаются организатором публичных слушаний с момента опубликования настоящего решения до даты проведения публичных слушаний в письменной и устной форме по адресу: с. Средний Васюган, ул. Гагарина 6, Администрация сельского поселения и по телефону 25-243 с 9 до 17 часов.
6. Настоящее решение обнародовать.

Председатель



Глава Средневасюганского
сельского поселения

Магера Л.А.

Вереща Н.И.

Средневасюганское сельское поселение
Каргасокский район Томская область

Заключение

По итогам публичных слушаний по обсуждению проекта решения Средневасюганского сельского поселения «О преобразовании Тевризского и Средневасюганского сельских поселений».


23.05.2012г.

с. Средний Васюган

23 мая 2012 года состоялись публичные слушания по обсуждению проекта решения Совета Средневасюганского сельского поселения «О преобразовании Тевризского и Средневасюганского сельских поселений». Дополнений к проекту не поступило.

Принятое решение: Проект одобрен жителями Средневасюганского сельского поселения и рекомендован к принятию Советом Средневасюганского сельского поселения.

Председатель Совета Средневасюганского
сельского поселения:
Глава Средневасюганского
сельского поселения:



Л.А. Магера

Н.И. Верега

СОВЕТ СРЕДНЕВАСЮГАНСКОГО СЕЛЬСКОГО ПОСЕЛЕНИЯ
Каргасокский район Томская область

РЕШЕНИЕ

24.05. 2012г.
38 собрание
2 созыва

№ 234


О преобразовании Тевризского и Средневасюганского
сельских поселений

Руководствуясь пунктом 3 статьи 13 закона Российской Федерации от 06.10.2003 № 131-ФЗ « Об общих принципах организации местного самоуправления в Российской Федерации»,
учитывая результаты публичных слушаний,

Совет Средневасюганского сельского поселения РЕШИЛ:

1. Признать целесообразным предложение Совета Тевризского сельского поселения о преобразовании Тевризского и Средневасюганского сельских поселений в одно сельское поселение.
2. Согласиться с предложением Совета Тевризского сельского поселения о преобразовании Тевризского и Средневасюганского сельских поселений в одно поселение.
3. Обратиться в Законодательную Думу Томской области с ходатайством о принятии закона Томской области о преобразовании Тевризского и Средневасюганского сельских поселений в одно поселение и о внесении изменений в Закон Томской области от 10.09.2004г. № 201-ОЗ « О наделении статусом муниципального района, сельского поселения и установлении границ муниципальных образований на территории Каргасокского района.»
4. Контроль за исполнением настоящего решения возложить на Председателя Совета Средневасюганского сельского поселения Магера Л.А.

Председатель Совета
Средневасюганского
сельского поселения



Магера Л.А.

Глава Средневасюганского
сельского поселения

Вереха Н.И.

Совет Тевризского сельского поселения

25.05.2012 № _____

Председателю Законодательной
Думы Томской области
Козловской О.В.

Уважаемая Оксана Витальевна!

Совет Тевризского сельского поселения обратился к органам местного самоуправления Средневасюганского сельского поселения с просьбой об объединении поселений, выраженной решением Совета от 24.04.2012 года №2 «О преобразовании поселений».

Совет Средневасюганского сельского поселения выразил согласие на объединение поселений, приняв решение от 24.05.2012 № 234 «О преобразовании Тевризского и Средневасюганского сельских поселений».

Согласно пункту 3 статьи 13 Федерального закон от 06.10.2003 № 131-ФЗ « Об общих принципах организации местного самоуправления в Российской Федерации» объединение двух и более поселений, не влекущее изменения границ иных муниципальных образований, осуществляется с согласия населения каждого из поселений, выраженного представительным органом каждого из объединяемых поселений.

Муниципальное образование «Тевризское сельское поселение» и «Средневасюганское сельское поселение» образованы и наделены статусом сельского поселения Законом Томской области от 10.09.2004 № 201-ОЗ «О наделении статусом муниципального района, сельского поселения и установлении границ муниципальных образований на территории Каргасокского района».

На основании выше изложенного, обращаемся к Вам с просьбой внести соответствующие изменения в Закон Томской области от 10.09.2004 № 201-ОЗ «О наделении статусом муниципального района, сельского поселения и установлении границ муниципальных образований на территории Каргасокского района» исключив пункт 5 части 2 статьи 2 утратившим силу и оставив за объединенным поселением название «Средневасюганское сельское поселение» и признав его правопреемником Тевризского и Средневасюганского сельских поселений.

Председатель Совета
Тевризского сельского поселения



В.И. Байгулов

В.И. Байгулов

Заключение

По итогам публичных слушаний по обсуждению проекта решения Тевризского сельского поселения «О преобразовании Тевризского и Средневасюганского сельских поселений».

18.05.2012

с. Новый Тевриз

18мая 2012 года состоялись публичные слушания по обсуждению проекта решения Совета Тевризского сельского поселения «О преобразовании Тевризского и Средневасюганского сельских поселений». Дополнений к проекту не поступило. Проект одобрен жителями Тевризского сельского поселения и рекомендован к принятию Советом Тевризского сельского поселения.

Председатель публичных слушаний



Байгулов В.И.

ТОМСКАЯ ОБЛАСТЬ
КАРГАСОКСКИЙ РАЙОН
СОВЕТ ТЕВРИЗСКОГО СЕЛЬСКОГО ПОСЕЛЕНИЯ

22.05.2012

№ 3

О преобразовании Тевризского и Средневасюганского сельских поселений

Руководствуясь пунктом 3 статьи 13 закона Российской Федерации от 06.10.2003 № 131-ФЗ «Общих принципах организации местного самоуправления в Российской Федерации»,
учитывая результаты публичных слушаний,

Совет Тевризского сельского поселения РЕШИЛ:

1. Признать целесообразным предложение Думы Каргасокского района о преобразовании Тевризского и Средневасюганского сельских поселений в одно сельское поселение.

2. Обратиться в Законодательную Думу Томской области с ходатайством о принятии закона Томской области о преобразовании Тевризского и Средневасюганского поселений в одно поселение и о внесении изменений в Закон Томской области от 10.09.2004 № 201-ОЗ «О наделении статусом муниципального района, сельского поселения и установлении границ муниципальных образований на территории Каргасокского района».

3. Контроль за исполнением настоящего решения возложить на Главу Тевризского сельского поселения Байгулова В.И.

Председатель Совета
Тевризского сельского поселения



Байгулов В.И.

Байгулов В.И.

ТОМСКАЯ ОБЛАСТЬ
КАРГАСОКСКИЙ РАЙОН
СОВЕТ ТЕВРИЗСКОГО СЕЛЬСКОГО ПОСЕЛЕНИЯ

25.04.2012

№ 2

О преобразовании поселений

Рассмотрев предложение Думы Каргасокского района о преобразовании Тевризского сельского поселения и Среднеवासюганского сельского поселения в одно сельское поселение, в соответствии с частью 3 статьи 28 закона от 06.10.2003 № 131-ФЗ «Общих принципах организации местного самоуправления в Российской Федерации»,

Совет Тевризского сельского поселения
РЕШИЛ:

1. Признать целесообразным предложение Думы Каргасокского района о преобразовании Тевризского и Среднеवासюганского поселений в одно поселение.
2. Обратиться к Совету Среднеवासюганского сельского поселения с предложением о преобразовании Тевризского и Среднеवासюганского сельских поселений в одно поселение.
3. Провести публичные слушания по проекту решения Совета Тевризского сельского поселения «О преобразовании Тевризского и Среднеवासюганского сельских поселений» (приложение № 1).
4. Публичные слушания провести 18.05. 2012 года в 16-00 в помещении Тевризского Дома культуры.
5. Организацию и проведение публичных слушаний поручить Главе Тевризского сельского поселения Байгулову В.И.
6. Установить следующий порядок учета предложений и замечаний граждан по вопросу преобразования Тевризского и Среднеवासюганского сельских поселений: предложения и замечания принимаются организатором публичных слушаний с момента опубликования настоящего решения до даты проведения публичных слушаний в письменной и устной форме по адресу: с.Новый Тевриз, ул. Центральная, каб. № 1 и по телефону 25-5-49 с 9 до 18 часов.
7. Настоящее решение обнародовать.

Председатель Совета Тевризского
сельского поселения



Байгулов В.И.



Глава Тевризского
сельского поселения



Байгулов В.И.

СПРАВОЧНО: извлечение из Закона Томской области от 10 сентября 2004 года № 201-ОЗ «О наделении статусом муниципального района, сельского поселения и установлении границ муниципальных образований на территории Каргасокского района»

Статья 2. Наделение муниципальных образований соответственно статусом муниципального района и сельского поселения, определение административных центров

2. Образовать в границах муниципального района следующие муниципальные образования и наделить их статусом сельского поселения:

4) Средневасюганское сельское поселение, включающее в себя населенные пункты: с. Средний Васюган, с. Мыльджино.

Административный центр - село Средний Васюган;

5) Тевризское сельское поселение, включающее в себя населенный пункт с. Новый Тевриз.

Административный центр - село Новый Тевриз;

Приложение
к Закону Томской области
"О наделении статусом муниципального района,
сельского поселения и установлении границ
муниципальных образований на территории
Каргасокского района"

**КАРТОГРАФИЧЕСКОЕ ОПИСАНИЕ ГРАНИЦ
СЕЛЬСКИХ ПОСЕЛЕНИЙ, ВХОДЯЩИХ В СОСТАВ
КАРГАСОКСКОГО МУНИЦИПАЛЬНОГО РАЙОНА**

1. ОПИСАНИЕ ГРАНИЦ КАРГАСОКСКОГО СЕЛЬСКОГО ПОСЕЛЕНИЯ

АБ на север; от границы с Парабельским районом к истоку реки Лозунга, по реке Лозунга к устью до пересечения с рекой Васюган, вниз по реке Васюган до протоки Киндал, по протоке Киндал до пересечения с рекой Обь, по правому берегу реки Обь до устья протоки Пенная.

БС на восток; по протоке Пенная до пересечения с протокой Казальцевская, по протоке Казальцевская до пересечения протокой Когода.

СД на юго-восток; по протоке Когода до пересечения с рекой Обь в районе бывшего населенного пункта Мизуркино, по левому берегу реки Обь вверх до пересечения с границей Парабельского района.

ДА на юго-запад; по границе с Парабельским районом от реки Обь до реки Лозуга.

2. ОПИСАНИЕ ГРАНИЦ НОВОЮГИНСКОГО СЕЛЬСКОГО ПОСЕЛЕНИЯ

АБ на восток; проходит по северным сторонам лесных кварталов: 84, 85, 86, 87, 88, 89, 90, 91, 92, 93, 635.

БС на юг; от северной границы 635 квартала по правому берегу протоки Исаевской до устья протоки, далее по левому берегу реки Васюган, по левому берегу реки Лозунга до южной границы 133 квартала.

СД на запад; проходит по южным сторонам лесных кварталов: 133, 132, 131, 130, 129, 128, 127, 126, 125, 124, 123, 122, 121, 120, 119, 118, 117.

ДА на север; проходит по восточным сторонам лесных кварталов 116, 105, 102, через реку Васюган по западной стороне лесного квартала 84.

3. ОПИСАНИЕ ГРАНИЦ УСТЬ-ЧИЖАПСКОГО СЕЛЬСКОГО ПОСЕЛЕНИЯ

АБ на восток; проходит по северной стороне кварталов 50, 51. Далее на юг до квартала 60 и по северной стороне кварталов 60, 61, 63 до квартала 64.

БС на юг; по восточной стороне кварталов 67, 94, 95 на юг, пересекает реку Васюган до северной стороны квартала 100.

СД на запад; по северной стороне квартала 100 на запад до пересечения с кварталом 125. Далее на юг до квартала 119. Далее по северной стороне кварталов 119, 118, 117, 92, 91, 90, 89, 87 до пересечения с кварталом 87.

ДА на север; по западной стороне кварталов 88, 66, на юг до северной стороны квартала 50.

4. ОПИСАНИЕ ГРАНИЦ СРЕДНЕВАСЮГАНСКОГО СЕЛЬСКОГО ПОСЕЛЕНИЯ

АБ на восток; по северным границам кварталов 290, 291, 292, 293, 294, 295, 296, 297, 300, 301, 302, 303, 304.

БС на юг; по восточным границам лесных кварталов 304, 337 пересекает реку Васюган и на восток по северным границам 458, 459, 460, 461, 462, далее поворачивает на юг по восточным сторонам кварталов 462, 116, 160, 199, 208, 245, 292.

СД на запад; по северной стороне лесных кварталов 333, 331, 330, 329.

ДА на север; по восточной стороне лесных кварталов NN 287, 241, 192, 191, по северной стороне лесных кварталов 190, 188, по восточной стороне лесных кварталов 149, 105, 452, 410, по северной стороне лесных кварталов 410, 409, 408, 407, 406, 405, 404, 403, по западной стороне лесных кварталов 364, 359 пересекает реку Васюган и 290 квартал.

5. ОПИСАНИЕ ГРАНИЦ ТЕВРИЗСКОГО СЕЛЬСКОГО ПОСЕЛЕНИЯ

По обе стороны реки Васюган от берегов на юг и север по 4,8 км. Восточная граница - река Пеноровка, западная - река Увальная.

6. ОПИСАНИЕ ГРАНИЦ НОВОВАСЮГАНСКОГО СЕЛЬСКОГО ПОСЕЛЕНИЯ

АБ на восток; проходит по северной стороне кварталов 618, 619, 620, 621, 622.

БС на юго-запад; по западной стороне кварталов 623, 693, 758 до пересечения кварталов 822 с 823, далее на пересечение кварталов 949 с 950 вниз по линии на кварталы 1016-1017, пересечение кварталов 1149-1150, пересечение кварталов 1218-1219 до излучины реки Васюган.

СД на запад; от излучины реки на пересечение кварталов 1279, 1280, 1210, 1211 по реке Ягыл-Ях до квартальной просеки кварталов 1202, 1203, 1134, 1135.

ДА на северо-восток; по диагонали до 1009 квартала, далее на пересечение кварталов 752-753 по реке Васюган вверх через кварталы 688-617 до квартала 618.

7. ОПИСАНИЕ ГРАНИЦ СОСНОВСКОГО СЕЛЬСКОГО ПОСЕЛЕНИЯ

Восточная граница проходит по восточным сторонам лесных кварталов 552, 576, 600, 618 с севера на юг.

Южная граница проходит левым берегом реки Обь от п. Дергачи до устья протоки Сосновская в юго-западном направлении.

Западная граница проходит правым берегом протоки Сосновская и правым берегом протоки Когода до устья реки Корыльга в юго-восточном направлении.

Северная граница проходит по реке Корыльга и реке Чунджелка до восточной границы лесного квартала 552 с запада на восток.

8. ОПИСАНИЕ ГРАНИЦ КИНДАЛЬСКОГО СЕЛЬСКОГО ПОСЕЛЕНИЯ

АБ на север; от пересечения протоки Карга с рекой Обь, вниз по течению реки Обь огибает населенный пункт Казальцево на расстоянии 1 км. Поворачивает на юг, пересекает протоку Казальцевская до устья протоки Пенная.

БС на юг; от устья протоки Пенная пересекает реку Обь и по левому Берегу реки Обь до протоки Киндальская.

СД на запад; по протоке Киндальская огибает населенный пункт Киндал с юга в радиусе 1 км до пересечения с протокой Карга.

ДА на север; по протоке Карга до пересечения с рекой Обь.

9. ОПИСАНИЕ ГРАНИЦ ТЫМСКОГО СЕЛЬСКОГО ПОСЕЛЕНИЯ

АБ на юго-запад; проходит на юго-запад по центру озера Овсянтово, через Змеиное, пересекая по диагонали квартал 202, до пресечения с левым берегом реки Обь.

БС на юго-восток; по левому берегу реки Обь до устья реки Мал. Шеделга.

СД на север; от устья Мал. Шеделга через центр озера Лобазо 2-е по середине кварталов 270, 206, 144 до озера Можайского.

ДА на запад; граница проходит в форме овала, огибая озеро Можайское по северной стороне квартала 88, и через центр озера Овсянтово.

10. ОПИСАНИЕ ГРАНИЦ УСТЬ-ТЫМСКОГО СЕЛЬСКОГО ПОСЕЛЕНИЯ

Восточная граница: на 2 км вдоль левого берега реки Тым от Белого Яра до протоки Ланга, по протоке Ланга до реки Обь.

Северная граница: от Белого Яра по протоке Жарковка, по реке Конгар до протоки Миля.

Западная граница: по протоке Миля от устья реки Конгар до верхнего устья протоки Миля.

Южная граница: от переката Анжанский, бывший поселок Никулкино, на 3 км вдоль левого берега реки Обь, Толпаровская Акка, Калининская Акка до нижней Колгуйской перевалки (Лежебоково).

11. ОПИСАНИЕ ГРАНИЦ ВЕРТИКОССКОГО СЕЛЬСКОГО ПОСЕЛЕНИЯ

АБ на юго-запад; проходит на юго-запад по границе с Александровским районом до линии электропередачи 220 кВт.

БС на юго-восток; по линии электропередачи 220 кВт.

СД на северо-восток; от линии электропередачи 220 кВт через устье реки Вишак южнее на 1 км до озера Прокоп.

ДА на северо-запад; от озера Прокоп до границы с Александровским районом, пересекая реки Обь и Митькин Исток.

12. ОПИСАНИЕ ГРАНИЦ ТОЛПАРОВСКОГО

СЕЛЬСКОГО ПОСЕЛЕНИЯ

АБ на восток; проходит по северной стороне лесных кварталов 134, 135, 136, 137, 139, 140, 141, 142, далее поворачивает на юг по восточной стороне 148 квартала, затем поворачивает на восток по северным сторонам кварталов 174, 175.

БС на юг; проходит по восточной стороне кварталов 175, 208 до пересечения с рекой Тым, далее на юго-запад до пересечения с 242 кварталом.

СД на запад; южная граница проходит по южной стороне кварталов 203, 202, 201, 200, 199.

ДА на север; проходит по западной стороне кварталов 199, 166, 134.

13. ОПИСАНИЕ ГРАНИЦ СРЕДНЕТЫМСКОГО СЕЛЬСКОГО ПОСЕЛЕНИЯ

АБ на восток; проходит по северной стороне лесных кварталов 533, 534, 535, 536; огибает квартал 536 по направлению на юг, проходит по северной стороне кварталов 568, 569, 570, 571.

БС на юг; проходит по западной стороне квартала 572, затем поворачивает на восток по южной стороне кварталов 572, 573, 574, поворачивает на юг и пересекает реку Тым по западной стороне кварталов 602, 626, 653, 663.

СД на запад; южная граница проходит по южной стороне квартала 662, затем по западной стороне квартала 667 и по северной стороне квартала 693 до восточного берега озера Комгол. Огибает озеро Комгол по восточному берегу и далее по южной стороне кварталов 659, 658, 657, 656, 655.

ДА на север; проходит по западной стороне квартала 655, далее пересекает реку Тым, квартал 596 и по западной стороне 564, 533 кварталов.

ЗАКОНОДАТЕЛЬНАЯ ДУМА ТОМСКОЙ ОБЛАСТИ

Юридический отдел

Россия, 634050, г. Томск, пл. Ленина, 6
www.duma.tomsk.ru

тел. (3822) 51-08-95, факс (3822) 51-06-02
duma@tomsk.gov.ru

ЗАКЛЮЧЕНИЕ

на проект закона Томской области «О внесении изменений в Закон Томской области «О наделении статусом муниципального района, сельского поселения и установлении границ муниципальных образований на территории Каргасокского района»

Рассмотрев проект закона Томской области «О внесении изменений в Закон Томской области «О наделении статусом муниципального района, сельского поселения и установлении границ муниципальных образований на территории Каргасокского района», внесенного в порядке реализации права законодательной инициативы Думой Каргасокского района, считаем необходимым отметить следующее.

Действующая редакция Закона Томской области от 10 сентября 2004 года № 201-ОЗ «О наделении статусом муниципального района, сельского поселения и установлении границ муниципальных образований на территории Каргасокского района» содержит указание на наименование Приложения к Закону, а именно: «Картографическое описание границ сельских поселений, входящих в состав Каргасокского муниципального района». Вместе с тем, в пункте 3 представленного проекта закона наименование Приложения отсутствует. Предлагаем дополнить указанный пункт законопроекта соответствующим наименованием Приложения.

Коррупциогенных факторов в соответствии с Методикой проведения антикоррупционной экспертизы нормативных правовых актов и проектов нормативных правовых актов, утвержденной Постановлением Правительства РФ от 26.02.2010г. №96 «Об антикоррупционной экспертизе нормативных правовых актов и проектов нормативных правовых актов», не выявлено.

Начальник отдела

Л.Н. Железчикова
14.06.2012г.

К.Ю.Дерягина
51-34-37

