

Проект подготовлен
комитетом по законодательству,
государственному устройству
и безопасности

ПОСТАНОВЛЕНИЕ

О предложении о переименовании
населенного пункта село Вамбалы
Зырянского района Томской области

В соответствии со статьей 9 Федерального закона от 18 декабря 1997 года № 152-ФЗ «О наименованиях географических объектов», статьей 22-1 Закона Томской области от 22 декабря 2009 года № 271-ОЗ «Об административно-территориальном устройстве Томской области»

Законодательная Дума Томской области ПОСТАНОВЛЯЕТ:

1. Одобрить предложение Думы Зырянского района Томской области о переименовании населенного пункта село Вамбалы Зырянского района Томской области в село Вамболы.
2. Направить предложение о переименовании населенного пункта село Вамбалы Зырянского района Томской области и настоящее постановление на экспертизу в Федеральную службу государственной регистрации, кадастра и картографии.
3. Контроль за исполнением настоящего постановления возложить на комитет Законодательной Думы Томской области по законодательству, государственному устройству и безопасности.
4. Настоящее постановление вступает в силу со дня его принятия.

Председатель
Законодательной Думы
Томской области

О.В.Козловская

ЗАКОНОДАТЕЛЬНАЯ ДУМА ТОМСКОЙ ОБЛАСТИ
КОМИТЕТ ПО ЗАКОНОДАТЕЛЬСТВУ,
ГОСУДАРСТВЕННОМУ УСТРОЙСТВУ И БЕЗОПАСНОСТИ

РЕШЕНИЕ

16.06.2015 № 769

г. Томск

О предложении Думы Зырянского района Томской области о переименовании населенного пункта село Вамбалы Зырянского района Томской области

Рассмотрев предложение Думы Зырянского района Томской области о переименовании населенного пункта село Вамбалы Зырянского района Томской области (вх. от 04.12.2014 № 6815/0915-14),

Комитет по законодательству, государственному устройству и безопасности

РЕШИЛ:

Внести в установленном порядке в повестку очередного собрания Законодательной Думы Томской области вопрос «О предложении о переименовании населенного пункта село Вамбалы Зырянского района Томской области» с проектом постановления об одобрении предложения Думы Зырянского района Томской области о переименовании указанного населенного пункта и о направлении предложения о переименовании географического объекта на экспертизу в Федеральную службу государственной регистрации, кадастра и картографии.

Председатель комитета

В.К.Кравченко

Дума Зырянского района Томской области

ПРЕДСЕДАТЕЛЬ

Советская ул., д.10, с.Зырянское, 636850
тел/факс 8(38243) 2 24 98 E- mail zirduma@sibmail.com
ОКПО 28844053, ОГРН 1027000570640, ИНН/КПП 7005004883/700501001

01.12.2014 № 01-14-193/14
на № 30.10.2014 №2-091/3565-14

Председателю Законодательной
Дума Томской области


О переименовании села

О.В.Козловской

Уважаемая Оксана Витальевна!

В соответствии со статьей 22-1 Закона Томской области от 22.12.2009 №271-ОЗ «Об административно-территориальном устройстве Томской области» направляем (дополнительно к № 01-14-166а/14 от 26.09.2014) решение Думы Зырянского района от 28.11.2014 № 84 «О предложении в Законодательную Думу Томской области о переименовании села», также выписку из протокола собрания жителей с.Вамболы от 12.11.2014, решение Совета Михайловского сельского поселения от 14.11.2014 №24 «О мнении населения по наименованию населенного пункта».

Приложение: на 8 л. в 1 экз.

 А.М.Фаттахов

ДУМА ЗЫРЯНСКОГО РАЙОНА ТОМСКОЙ ОБЛАСТИ

РЕШЕНИЕ

28.11.2014

№ 34

с.Зырянское

О предложении в Законодательную Думу Томской области
о переименовании села

В соответствии с Федеральным законом от 18 декабря 1997 г. №152-ФЗ «О наименованиях географических объектов», Законом Томской области от 22 декабря 2009 №271-ОЗ «Об административно-территориальном устройстве Томской области», рассмотрев обращение Главы Михайловского сельского поселения П.М.Силаева

Дума Зырянского района РЕШИЛА:

1. Направить предложение в Законодательную Думу Томской области о переименовании географического объекта, расположенного на территории Михайловского сельского поселения Зырянского района: села Вамбалы в село Вамболы.

2. Обратиться в к депутатам Законодательной Думы Томской области В.К.Кравченко, А.П.Кадесникову с просьбой поддержать инициативу Думы Зырянского района о переименовании географического объекта, расположенного на территории Михайловского сельского поселения Зырянского района: села Вамбалы в село Вамболы.

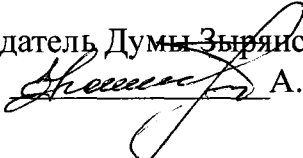
3. Направить настоящее решение с документами и материалами, обосновывающими переименование указанного села, в Законодательную Думу Томской области.

4. Настоящее решение опубликовать путем размещения его в Информационном бюллетене нормативно-правовых актов Думы и Администрации Зырянского района и на официальном сайте муниципального образования «Зырянский район» (<http://zir.tomsknet.ru>).

5. Настоящее решение вступает в силу со дня официального опубликования.


Глава Зырянского района
А.Н.Флигинских




Председатель Думы Зырянского района
А.М.Фаттахов

Обоснование необходимости переименования административно-территориальной единицы

Необходимость переименования населённого пункта вызвана ходатайством главы Михайловского сельского поселения о переименовании населённого пункта: село Вамбалы в село Вамболы.

В документах архивных фондов и справочной литературе за 1909-1992гг указаны разные варианты написания села: Вамболинский, Вамбола, Вамболы, Вомбалы, Вамбалы. В Уставе Михайловского сельского поселения (зарегистрирован в в Управлении Министерства юстиции Российской Федерации по Томской области 23 декабря 2005, в новой редакции-15 ноября 2010) село также значится как Вамболы.

С учетом разночтения в названии села граждане испытывают трудности в совершении гражданско-правовых сделок с недвижимостью, а переоформление, в соответствии с вышеуказанными законами всех документов, повлечет большие денежные затраты, а потому как большинство населения составляют пенсионеры и люди преклонного возраста, это усложняет приведение в надлежащее состояние правовой документации.

Учитывая, что переоформление всех правоустанавливающих документов потребует от граждан больших материальных средств, на общем собрании жителей села было принято решение о сохранении за селом исторически сложившееся название села Вамболы. Данное решение было поддержано решением Совета Михайловского сельского поселения от 14.11.2014 №24.

Характеристика населенного пункта

Село расположено на расстоянии 29 км от районного центра с.Зырянского. В селе Вамбалы по состоянию на 23.09.2014 не зарегистрировано по месту жительства ни одного человека, т.к. все жители (306 человек) прописаны в селе Вамболы, фактически проживает 262 человека, основную массу населения составляют эстонцы, чувашаи и русские. Почтово-телеграфные учреждения, железнодорожные станции, речной порт в с.Вамболы отсутствуют, имеется филиал Центра культурно-досуговой деятельности населения Михайловского сельского поселения и библиотека.

**Используемое местным населением существующее
наименование географического объекта**

Уроженцы данного села рассказывают, что село названо в честь эстонского национального героя Вамбола. Название Вамболы также указано во всех без исключения документах граждан, включая место рождения и место регистрации в паспортах граждан и свидетельствах о рождении, выданных с 1924 года по настоящее время, в документах на недвижимое имущество (земельные участки и жилые дома), в учредительных документах юридических лиц и предпринимателей. Данное название используется жителями в повседневной деятельности.

**Расчеты необходимых затрат в связи
с переименованием административно-территориальной единицы**

В связи с тем, что в паспортах местных жителей, свидетельствах о рождении, в регистрационных документах на недвижимость, на дорожных указателях, на картах, других документах название села обозначено как «Вамболы», финансовых затрат на переименование населенного пункта не требуется.

МУНИЦИПАЛЬНОЕ ОБРАЗОВАНИЕ «МИХАЙЛОВСКОЕ СЕЛЬСКОЕ
ПОСЕЛЕНИЕ» ТОМСКАЯ ОБЛАСТЬ ЗЫРЯНСКИЙ РАЙОН

СОВЕТ МИХАЙЛОВСКОГО СЕЛЬСКОГО ПОСЕЛЕНИЯ

РЕШЕНИЕ

14.11.2014

№ 24

О мнении населения по наименованию населенного пункта

Подпунктом 3 части 2 статьи 2 Закона Томской области от 10 сентября 2004 года № 200-ОЗ «О наделении статусом муниципального района, сельского поселения и установлении границ муниципальных образований на территории Зырянского района», принятого постановлением Государственной Думы Томской области от 26.08.2004 № 1390, установлено, что Михайловское сельское поселение включает в себя 6 населенных пунктов в том числе с.Вамбалы.

В документах похозяйственного учета село значится под наименованием Вамболы. Наименование Вамболы также указано во всех без исключения документах граждан, включая место рождения и место регистрации в паспортах граждан и свидетельствах о рождении, выданных с 1924 года по настоящее время, в документах на недвижимое имущество (земельные участки и жилые дома), в учредительных документах юридических лиц и предпринимателей. В Уставе Михайловского сельского поселения (зарегистрирован в Управлении Министерства юстиции Российской Федерации по Томской области 15.11.2010) село также значится как Вамболы, такое же наименование значилось в Уставе Михайловского сельского поселения, зарегистрированном 23.12.2005.

В селе Вамбалы не зарегистрировано по месту жительства ни одного человека, а в селе Вамболы зарегистрировано 306 человек (в том числе фактически проживают в настоящее время 262 человека). Основную массу населения составляют эстонцы, чуваша и русские. Используемое местным населением исторически сложившееся название села «Вамболы», данное название закреплено во всех без исключения документах граждан и используется жителями в повседневной деятельности.

В связи с тем, что переименование населенного пункта может привести к тяжелым социальным последствиям, связанным с необходимостью полной замены документов всеми жителями села Вамболы, а также приведет к недействительности учредительных документов юридических лиц и предпринимателей и документов на недвижимое имущество граждан, что финансовых затрат на переименование населенного пункта не требуется.

Принимая во внимание мнение жителей села, высказанное на собрании граждан 12 ноября 2014 года,

СОВЕТ МИХАЙЛОВСКОГО СЕЛЬСКОГО ПОСЕЛЕНИЯ РЕШИЛ:

1. Считать возможным оставить за населенным пунктом исторически сложившееся наименование «село Вамболы».

2. Настоящее решение опубликовать в информационном бюллетене органов местного самоуправления Михайловского сельского поселения и на официальном сайте Администрации Михайловского сельского поселения в сети «Интернет» <http://mihajlovka.tom.ru>.

Глава Михайловского сельского поселения,
Председатель Совета Михайловского сельского поселения **М.Силаев**



**МУНИЦИПАЛЬНОЕ ОБРАЗОВАНИЕ «МИХАЙЛОВСКОЕ СЕЛЬСКОЕ
ПОСЕЛЕНИЕ» ЗЫРЯНСКОГО РАЙОНА ТОМСКОЙ ОБЛАСТИ**

**ВЫПИСКА ИЗ ПРОТОКОЛА
собрания жителей с.Вамболы**

12.11.2014

15-00

Председатель – Ярмс Л.К.

Секретарь – Хрущева И.В.

Присутствовали – 48 жителей с.Вамболы, заместитель Главы Михайловского сельского поселения по управлению делами О.А.Ермаков, ведущий специалист по социальным вопросам Администрации Михайловского сельского поселения А.В.Ерхов.

ПОВЕСТКА ДНЯ:

1. О мнении населения по наименованию населенного пункта
2. Разное

1.слушали:

Ярмс Л.К. – мы пригласили жителей села для того чтобы выслушать мнение о наименовании нашего села. В Законе Томской области от 10 сентября 2004 года № 200-ОЗ установлено, что Михайловское сельское поселение включает в себя 6 населенных пунктов в том числе с.Вамбалы, а мы привыкли к исторически сложившемуся названию «Вамболы». Название «Вамболы» также указано во всех без исключения документах граждан, в документах на недвижимое имущество и в учредительных документах предпринимателей. В книге Виктора Маамяги «Эстонские поселенцы в СССР», изданной в г.Таллин издательством «Ээсти раамат» в 1976 году, имеются сведения о существовании среди эстонских поселений СССР деревни Вамбола.

Вельплер А.Э. – а какое название нашего села значится в документах поселения?

Ермаков О.А. – в документах похозяйственного учета с 1978 года село значится под названием Вамболы. В Уставе Михайловского сельского поселения село также значится как Вамболы. Между тем, в Уставе Зырянского района село значится как Вамбалы, такое же наименование содержится в адресном реестре Российской Федерации.

Мы прекрасно понимаем, что переименование населенного пункта может привести к тяжелым социальным последствиям, связанным с необходимостью полной замены документов всеми жителями села Вамболы, а также приведет к недействительности учредительных документов юридических лиц и

предпринимателей и документов на недвижимое имущество граждан. Для принятия решения важно знать мнение жителей населенного пункта по наименованию села.

Вельплер А.Э. – мы не согласны на переименование, пусть останется село Вамболы.

Крузе Д.А. – мы хотим сохранить исторически сложившееся название села «Вамболы».

Удкяуль О.Ю. – а почему наше село переименовали в Вамбалы без нашего согласия? Никто не собирал собраний граждан и не спрашивал нашего мнения по этому вопросу. Если кто-то допустил ошибку в названии села, то мы не должны из-за этого страдать. Зачем нам менять прописку и документы, мы родились в Вамболах и менять название нашего села не собираемся.

Кошкина С.В. – мы не согласны на изменение названия нашего села, пусть останется название «Вамболы», мы привыкли к такому названию и не хотим его менять. Пусть лучше изменяют неправильное название в Законе Томской области и в адресном реестре.

решили:

сохранить за селом исторически сложившееся название села «Вамболы».

ГОЛОСОВАЛИ:

«за» - 48 голосов;

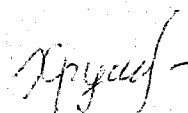
«против» - нет;

«воздержался» - нет.

Председатель

 Яртс Л.К.

Секретарь

 Хруцева И.В.



Заместитель управляющий делами
О.А.Ермаков

Дума Зырянского района Томской области

ПРЕДСЕДАТЕЛЬ

Советская ул., д.10, с.Зырянское, 636850
тел/факс 8(38243) 2 24 98 E- mail zirduma@sibmail.com
ОКПО 28844053, ОГРН 1027000570640, ИНН/КПП 7005004883/700501001

26.09.2014 № 01-14-/14
на № _____ от _____

Председателю Законодательной
Дума Томской области

О переименовании села

Уважаемая Оксана Витальевна!

В соответствии со статьей 22-1 Закона Томской области от 22 декабря 2009 №271-ОЗ «Об административно-территориальном устройстве Томской области» (принят постановлением Государственной Думы Томской области от 17.12.2009 N 2852) направляю предложение о переименовании административно-территориальной единицы- населенного пункта «село Вамбалы», расположенного на территории Михайловского сельского поселения Зырянского района. Наименование населенного пункта «село Вамбалы» используется в Общероссийском классификаторе территорий муниципальных образований" (Том 7. Сибирский федеральный округ) (утв. Приказом Росстандарта от 14.06.2013 N 159-ст) (с учетом Изменений 1/2013 — 61/2014), Законах Томской области от 10.09.2004 № 200-ОЗ «О наделении статусом муниципального района, сельского поселения и установлении границ муниципальных образований на территории Зырянского района», от 22.12.2009 №271-ОЗ «Об административно-территориальном устройстве Томской области», Уставе муниципального образования «Зырянский район».

Необходимость переименования населённого пункта вызвана ходатайством главы Михайловского сельского поселения о переименовании населённого пункта: село Вамбалы в село Вамболы.

Уроженцы данного села рассказывают, что село названо в честь эстонского национального героя Вамбола. Название Вамболы также указано во всех без исключения документах граждан, включая место рождения и место регистрации в паспортах граждан и свидетельствах о рождении, выданных с 1924 года по настоящее время, в документах на недвижимое имущество (земельные участки и жилые дома), в учредительных документах юридических лиц и предпринимателей. В Уставе Михайловского сельского поселения (зарегистрирован в в Управлении Министерства юстиции Российской Федерации по Томской области 23 декабря 2005, в новой редакции-15 ноября 2010) село также значится как Вамболы. Данное название используется жителями в повседневной деятельности.

В документах архивных фондов и справочной литературе за 1909-1992гг указаны разные варианты написания села: Вамболинский, Вамбола, Вамболы, Вамбалы, Вамбалы.


С учетом разночтения в названии села граждане испытывают трудности в

совершении гражданско-правовых сделок с недвижимостью, а переоформление, в соответствии с вышеуказанными законами всех документов, повлечет большие денежные затраты, а потому как большинство населения составляют пенсионеры и люди преклонного возраста, это усложняет приведение в надлежащее состояние правовой документации.

На основании части 3 статьи 7 Федерального закона от 18 декабря 1997 года № 152-ФЗ "О наименованиях географических объектов" переименование географических объектов допускается в целях возвращения отдельным географическим объектам наименований, широко известных в прошлом и настоящем.

Село расположено на расстоянии 29 км от районного центра с.Зырянского. В селе Вамбалы по состоянию на 23.09.2014 не зарегистрировано по месту жительства ни одного человека, т.к. все жители (306 человек) прописаны в селе Вамболы, фактически проживает 262 человека, основную массу населения составляют эстонцы, чуваша и русские. Почтово-телеграфные учреждения, железнодорожные станции, речной порт в с.Вамболы отсутствуют, имеется филиал Центра культурно-досуговой деятельности населения Михайловского сельского поселения и библиотека.

В связи с тем, что в паспортах местных жителей, свидетельствах о рождении в регистрационных документах на недвижимость, на дорожных указателях, на картах, других документах название села обозначено как «Вамболы», финансовых затрат на переименование населенного пункта не требуется.

 А.М.Фаттахов

Департамент по культуре и туризму
Томской области

Областное государственное казенное
учреждение
«Государственный архив
Томской области»
(ОГКУ ГАТО)

ул. Водяная, д. 78, Томск, 634009
тел. (3822) 402-324
e-mail: gato@post.tomica.ru
www.gato.tomica.ru

22.09.14 №2857
На № 2857 от 29.08.14

Председателю Думы
Зырянского района Томской области
А. М. Фаттахову
Л.В. Павловой

ул. Советская, 10,
с. Зырянское,
Томская область,
636850

Уважаемый Асип Мухаметсалихович!

Для поиска информации о вариантах употребления названия интересующего Вас населенного пункта нами были просмотрены электронные описи дел следующих архивных фондов: Ф.527 «Метрические книги церквей Томской губернии», Ф.Р-195 «Томский окружной исполнительный комитет советов рабочих, крестьянских и красноармейских депутатов (окрисполком)», Ф.Р-203 «Томский окружной союз потребительских обществ Сибирского краевого союза потребительских обществ (окрпотребсоюз)», Ф.Р-236 «Томский губернский революционный трибунал», Ф.Р-243 «Подотдел записи актов гражданского состояния административного отдела Томского окрисполкома (загс)», Ф.Р-829 «Томский областной совет народных депутатов и его исполнительный комитет», Ф.Р-1041 «Зырянский районный совет и его исполнительный комитет», Ф.Р-1695 «Томское областное проектно-ремонтно-строительное объединение автомобильных дорог «Томскавтодор» Российского государственного концерна по проектированию, строительству, реконструкции, ремонту и содержанию автомобильных дорог «Росавтодор»».

В результате просмотра было выявлено несколько вариантов написания, в том числе употреблявшихся одновременно. Ниже приводятся примеры заголовков дел соответствующих фондов:

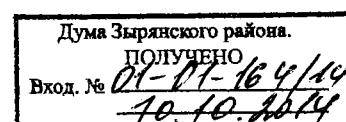
Ф-527 – «Метрические книги о рождении [?] католического прихода д.Вамбола Мариинского уезда за 1911, 1912, 1913, 1914, 1916, 1917, 1918, 1919, 1920, 1921, 1922 гг. (Зырянский район)».

Ф.Р-195 – «Акты обследования Зырянским райисполкомом Вамболинского сельсовета», 1928 г.

Ф.Р-203 – «Сметы расходов Вамбалинского, Дмитриевского и др. обществ потребителей на 1927-1928 гг.».

Ф.Р-236 – «Дело по обвинению... граждан пос.Вамболинский Колыонской волости в тайном винокурении», 1921 г.

Ф.Р-243 – «Книга записей актов гражданского состояния (о рождении) Вамболинского, Дубровского, Михайловского, Туендатского, Тукайского сельсоветов», 1924-1925 гг.



Ф.Р-829 – «О выделении средств на оплату расходов по школам в селах Вамбалы и Березовка», 1977 г.

Ф.Р-1041 «Протоколы заседаний Вамболинского сельского совета», 1930-1948 гг.

Ф.Р-1695 – «Акт приемки Государственной комиссией в эксплуатацию автомобильной дороги Гагарино – Вамбалы», 1974 г.

Мы также обратились к имеющимся в нашем распоряжении печатным справочным изданиям, содержащим списки (перечни) населенных мест Томской губернии (Томской области) за различные годы. В результате в дореволюционных изданиях («Список населенных мест Томской губернии» 1859, 1893, 1899, 1904, 1911 гг.) сведений об интересующем Вас населенном пункте выявлено не было.

В справочном издании «Список населенных мест Сибирского края. Выпуск XI. Томский округ» (Новосибирск, 1929) на территории Зырянского района Томского округа значится населенный пункт «Вамболинские (Вамбола) хутора», год возникновения населенного пункта – 1908 (указ. соч., с.36).

В справочном издании «Список населенных мест Томской губернии: по данным позднейших переписей (1910, 1917 и 1920 гг.) (Томск, 1923) значится деревня Вамбола (указ. соч., с.28).

В справочных изданиях «Томская область. Административно-территориальное деление» (на 1968, 1974, 1983, 1992 гг.) значится село Вамбалы.


Выявленную информацию из справочных изданий прилагаем в виде ксерокопий.

Приложение: ксерокопии на 5 л. в 1 экз.

Начальник отдела использования
и публикации документов

О. Е. Хмельницкая

О. Е. Хмельницкая
(3822)402378



1	2	3	4	5
2	Клюквинский центр — п. Клюквинка	67		—
		34	п. Карелино	33
3	Кузуровский центр — с. Кузурово	52	д. Мулешка	15
		80		—
		60	д. Карьевка	20
4	Макзырский центр — п. Макзыр	120	д. Куролино	40
		72	д. Тайное	8
		67		—
5	Орловский центр — п. Дружный	75	п. Лисица	35
		119		—
6	Палочкинский центр — с. Палочка	92	п. Алипка	45
		144	п. Центральный	25
		35		—
7	Сайгинский центр — п. Сайга	34	д. Городецк	1
		44	п. Нибегинский	49
		22	п. Рыбинск	13
8	Степановский центр — п. Степановка	60		—
		148		—
9	Ягоднинский центр — п. Ягодное	136	п. Белояровка	12
		154	д. Максимкин Яр	6
10	Белоярский центр — пгт Белый Яр	30		—
		—		—
16		8	д. Полуденовка	8
		32	д. Сегондино	32
		3	д. Широково	3

ЗЫРЯНСКИЙ РАЙОН
Территория 3966 кв. км., районный центр с. Зырянское
находится в 120 км от г. Томска

Сельских Советов — 10
Населенных пунктов — 29

1	2	3	4	5
1	Богословский центр — с. Богословка	7		—
		14	с. Красноярка	—
2	Громышевский центр — с. Громышевка	33		—
		38	п. Васильевка	—
3	Дубровский центр — с. Дубровка	16		—
		24	с. Мишутино	—
4	Зырянский центр — с. Зырянское	—		—
		5	с. Берлинка	—
5	Иловский центр — с. Иловка	5	п. Причулымский	—
		16		—
6	Михайловский центр — с. Михайловка	15	п. Красноярский рейд	—
		21	п. Прушинский	—
7	Окунеевский центр — с. Окунеево	20		—
		29	с. Вамбалы	—
		21	с. Гагарино	—
		23	с. Туендат	—
9	Семеновский центр — с. Семеновка	30		—
		47	с. Симоновка	—
		22	с. Тарбыково	—
		39	с. Тукай	—
17		60	с. Яранга	—
		24		—
		12	с. Цыганово	—

Томская область. Административно-территориальное деление на 7 ноября 1968 г.

Томская область. Административно-территориальное деление по состоянию на 1 апреля 1974 г.

1	2	3	4	5	2	3	4	5
		3	п. Звероферма	3		15	п. Красноярский рейд	4
		22	д. Карбино	22		21	п. Прушинский	4
		8	д. Полуденовка	8	Михайловский			
		32	д. Сегодино	32	центр — с. Михайловка	20		—
		3	д. Широково	3		29	с. Вамбалы	9
		30	п. Ягодный	30		21	с. Гагарино	1
						23	с. Туендат	9
					Окунеевский			
					центр — с. Окунеево	30		—
						22	с. Тарбыково	8
						39	с. Тукай	9
						28	п. Чарочка	12
					Семеновский			
					центр — с. Семеновка	21		—
						34	с. Арышево	10
						16	п. Рассвет	8
						12	с. Цыганово	12
					Тавлинский			
					центр — с. Высокое	35		—
						42	с. Беловодовка	7
						36	с. Тавлы	1
						35	с. Шиняево	11
					Чердатский			
					центр — с. Чердаты	26		—
						41	п. Каштаково	15
						34	п. Кучуково	8
						46	с. Малиновка	20
						35	п. Прохоровка	11
					Яранский			
					центр — с. Яранка	60		—
						47	с. Симоновка	13
								21

ЗЫРЯНСКИЙ РАЙОН

Территория 3966 кв. км, районный центр с. Зырянское находится в 120 км от г. Томска.

Сельских Советов—11

1	Богословский			
	центр — с. Богословка	7		—
		14	с. Красноярка	6
2	Громышевский			
	центр — с. Громышевка	33		—
		38	п. Васильевка	4
		30	с. Павловка	15
3	Дубровский			
	центр — с. Дубровка	16		—
		17	п. Вершинка	8
		24	с. Мишутино	7
4	Зырянский			
	центр — с. Зырянское	—		—
		5	с. Берлинка	5
		3	п. Мотофлот	3
		5	п. Причудымский	5
5	Иловский			
	центр — с. Иловка	16		—

Томская область. Административно-территориальное деление на 1 января 1983 г.

ЗЫРЯНСКИЙ РАЙОН

Территория 3966 кв. км, районный центр с. Зырянское
находится в 120 км от г. Томска
Сельсоветов — 10
Населенных пунктов — 26

1	2	3	4	5
1. Богословский				
центр — с. Богослов- ка	7			
	14	с. Краснояря	6	
2. Громышеский				
центр — с. Громыше- ва	33			
	95	п. Вашилевка	4	
3. Дубровский				
центр — с. Дубровка	16			
	24	с. Мишугино	7	
4. Зырянский				
центр — с. Зырянское	3	с. Берлиня	5	
	5	п. Причулымский	5	
5. Иловский				
центр — с. Илова	16			
	15	п. Красноярский Ред	4	
	21	п. Прушинский	4	
6. Михайловский				
центр — с. Михайло- ва	20			
	29	с. Вайблы	9	
	21	с. Гагарина	1	
	23	с. Гвендат	9	
7. Окуневский				
центр — с. Окунеево	30			
	39	с. Тукай	9	

1	2	3	4	5
---	---	---	---	---

8. Семеновский				
центр — с. Семеновка	24			
	12	с. Шыганово	12	
9. Тавлинский				
центр — с. Высокое	35			
	42	с. Беловодовка	7	
	36	с. Тавлы	1	
	35	с. Шивяно	11	
10. Чердакский				
центр — с. Чердакы	26			
	34	п. Кувуково	8	

КАРГАСОКСКИЙ РАЙОН

Территория 86856,9 кв. км, районный центр р. п. Каргасок
находится в 427 км от г. Томска
Сельсоветов — 19
Поселковых Советов — 1
Населенных пунктов — 39

1. Большещерицкий				
центр — п. Большая Грива	82			
	95	с. Научка	12	
2. Болдарский				
центр — с. Болдарка	10			
	18	д. Лозунга	8	
	5	п. Бук	5	
3. Вертикосский				
центр — с. Вердякос	106			
4. Геологический				
центр — п. Геологиче- ский	4			
	2	п. Геофлянок	2	
5. Киндальский				
центр — с. Киндал	25			
	42	д. Казальцево	15	

1	2	3	4	5	6
9. Ягоднинский центр — п. Ягодное	30				1201
	24	п. Санджик	6		37
	27	п. Нябегинский	25		473
10. Р. п. Белый Яр					8900
	8	д. Полуденовка	8		49

Территория 2986 кв. км, районный центр с. Зырянское

ЗЫРЯНСКИЙ РАЙОН

находится в 120 км от г. Томска

Сельсоветов — 10

Населенных пунктов — 25

Население — 18,5 тыс. чел.

№ п/п	Наименование сельсоветов и поселков	Расстояние до райцентра в км	Населенные пункты, входящие в состав сельсовета и поселка	Расстояние до центра Совета в км	Численность населения
1	2	3	4	5	6
1. Богословский центр — с. Богословка		7			784
		14	с. Красноярка	6	401
2. Громышевский центр — с. Громышевка		33			578
		35	п. Васильевка	4	32
3. Дубровский центр — с. Дубровка		16			693
		24	с. Мишутино	7	425
4. Зырянский центр — с. Зырянское		—			7400
		5	с. Берлинка	5	753
		5	п. Причулымский	5	814
5. Иловский центр — с. Иловка		16			438
		21	п. Прушинский	4	97
6. Михайловский центр — с. Михайловка		20			415
		29	с. Вамбалы	9	343
		21	с. Гагарино	1	282
		23	с. Туендат	9	262
7. Окунеевский центр — с. Окунеево		30			377
		39	с. Тукай	9	199

Зам. Главы Администрации Зырянско-
го района по управлению делами
Т. В. Сергеевой

ул. Советская, д.10,
с. Зырянское,
Томская область, 363850.

Томск, 634009
Тел: 510-969
E-mail: post.tomica.ru
www.tomica.ru

Историческая справка

ИВ.03.2009 № 619

ИВ.03.2009 № 213 от 02.02.2009

С 1908-1992 гг. населенный пункт с современным названием Вамбалы
Зырянского района носил следующие названия:

1908 г. - переселенческий участок Отрядный Зырянской волости Мариин-
ского уезда.

1909-1914 гг. - пос. Вамбола (Вамболинский) Зырянской волости Мари-
инского уезда.

1920 г. - д.Вамбола Вамболинского сельского общества Колыонской во-
лости Мариинского уезда.

1926 г. - Вамболинские хутора (с.Вамбола) Вамболинского сельсовета
Зырянского района Томского округа Сибирского края.

1930-1949 гг. - с.Вамбола Вамболинского сельсовета Зырянского района.

1954 г. - с.Вамбалы Вамболинского сельсовета Зырянского района.

1960 г. - с.Вомбалы Михайловского сельсовета Зырянского района.

1974-1992 гг. - с.Вамбалы Михайловского сельсовета Зырянского района.

Основание:

Ф.Р-195. Оп.1. Д.918. Л.5.

Ф.Р-1041. Оп.4. Д.29. Л.1

Ф.Р-1041. Оп.4. Д.39. Л.1

Ф.Р-1085. Оп.3. Д.59. Л.47.

Ф.Р-1085. Оп.3. Д.118. Л.36.

«Список населенных мест Томской губернии по данным переписей 1910, 1917 и 1920 гг.» Томск, 1921. С.28.

«Список населенных мест Сибирского края. Выпуск 1-й. Новосибирск, 1929 г. С.36 (по данным на декабрь 1928 г.)»

Томская область. Административно-территориальное деление на 1 апреля 1974 г. С.17.

Томская область. Административно-территориальное деление на 1 января 1983 г. С.20.

Томская область. Административно-территориальное деление на 1 сентября 1992 г. Томск, 1992. С.52.

Директор архива



А. Г.

А. Г.

В. Д. Гахов
(3822)513270



РОССИЙСКАЯ ФЕДЕРАЦИЯ
МИНИСТЕРСТВО ЮСТИЦИИ
РОССИЙСКОЙ ФЕДЕРАЦИИ

Управление Министерства юстиции Российской Федерации

по _____
Томской области

СВИДЕТЕЛЬСТВО

*о государственной регистрации
Устава муниципального образования*

« 15 » _____ ноября 2010 г. № _____ ru705053042010001

**Наименование и территориальный статус
муниципального образования**

_____ Михайловское сельское поселение

_____ Зырянского района Томской области

_____ сельское поселение

Начальник Управления

(должность уполномоченного лица органа)

Министерства юстиции
принявшего решение о государственной регистрации)

Российской Федерации

по Томской области

Дата выдачи _____
17 ноября 2010 г.



(подпись) А.Д. Пронькин (Ф.И.О.)

011451

ГЛАВА 1. ОБЩИЕ ПОЛОЖЕНИЯ

Статья 1. Наименование, статус и территория муниципального образования

1. Наименование муниципального образования – Михайловское сельское поселение Зырянского района Томской области (далее по тексту – поселение).

Границы Михайловского сельского поселения и статус его как сельского поселения установлены Законом Томской области от 10.09.2004 № 200-ОЗ «О наделении статусом муниципального района, сельского поселения и установлении границ муниципальных образований на территории Зырянского района».

2. Михайловское сельское поселение состоит из объединенных общей территорией следующих сельских населенных пунктов: село Михайловка, село Гагарино, село Вамболы, село Туендат, село Окунево, село Тукай.

3. Административным центром Михайловского сельского поселения является село Михайловка.

Статья 2. Структура органов местного самоуправления Михайловского сельского поселения

1. Структуру органов местного самоуправления Михайловского сельского поселения составляют:

1) представительный орган поселения – Совет Михайловского сельского поселения Зырянского района Томской области (далее - Совет);

2) глава поселения – Глава Михайловского сельского поселения Зырянского района Томской области (далее – Глава поселения);

3) исполнительно-распорядительный орган поселения – Администрация Михайловского сельского поселения Зырянского района Томской области (далее - Администрация);

2. Иные органы и выборные должностные лица местного самоуправления могут предусматриваться в структуре органов местного самоуправления только путем внесения соответствующих изменений в данный Устав.

Решение Совета об изменении структуры органов местного самоуправления вступает в силу не ранее чем по истечении срока полномочий Совета поселения, принявшего указанное решение, за исключением случаев, предусмотренных Федеральным законом от 06.10.2003 № 131-ФЗ «Об общих принципах местного самоуправления в Российской Федерации». **(в редакции решения от 22.06.2012 №13)**

Изменения и дополнения, внесенные в Устав и изменяющие структуру органов местного самоуправления, полномочия органов местного самоуправления (за исключением полномочий, срока полномочий и порядка избрания Главы муниципального образования), вступают в силу после истечения срока полномочий Совета, принявшего муниципальный правовой акт о внесении в Устав указанных изменений и дополнений.

Полномочия контрольно-счетного органа поселения по осуществлению внешнего муниципального финансового контроля передаются контрольно-счетному органу Зырянского района на основании соглашения, заключенного Советом Михайловского сельского поселения с представительным органом Зырянского района. **(в редакции решения от 09.07.2013 №12)**

Статья 3. Муниципальные правовые акты Михайловского сельского поселения

1. Муниципальными правовыми актами являются:

1) Устав Михайловского сельского поселения;

Архивное управление
Томской области

Областное государственное учреждение
«Государственный архив
Томской области»
(ОГУ ГАТО)

ул. Карла Маркса, д. 26, Томск, 634009
тел. 510-969
e-mail: anast@post.tomica.ru
www.gato.tomica.ru

03.03.2009 № 619
На № 213 от 02.02.2009

Зам. Главы Администрации Зырянско-
го района по управлению делами
Т. В. Сергеевой

ул. Советская, д.10,
с. Зырянское,
Томская область, 363850.

Уважаемая Татьяна Владимировна!

Сообщаем Вам, что по данным справочника «Список населенных мест Сибирского края. Выпуск XI. Томский округ». Новосибирск, 1929 интересующий Вас населенный пункт был основан в 1908 г. переселенцами из Эстонии. Согласно документам из дела «Расчеты по ссудам и списки крестьян-переселенцев пос. Вамболинского (участка Отрадного) Зырянской волости Мариинского уезда за 1908-1914 гг.» фонда № 196 «Томская губернская казенная палата» первоначально (в 1908 г.) он носил название - переселенческий участок Отрадный, в 1909-1914 гг. назывался – пос. Вамболинский (Вамбола).

В документах архивных фондов и в справочной литературе за 1909-1992 гг. указаны разные варианты его написания – Вамболинский, Вамбола, Вамбалы, Вомбалы, Вамболы. Сообщить Вам, что означает название данного населенного пункта в переводе с эстонского, и какое из указанных названий является правильным, сотрудники архива не могут, т.к. эстонским языком не владеют.

Для сведения направляем Вам архивную справку, составленную по документам фондов: № 196 «Томская губернская казенная палата» за 1908-1914 гг., № Р-195 «Томский окрисполком» за 1930 г., № Р-1041 «Зырянский райисполком» за 1930-1949 гг., № Р-1085 «Томское областное статистическое управление» за 1954, 1960 гг. и материалам справочников по административно-территориальному делению Томской губернии, округа и области на 1920, 1926,

... в которой указаны названия населенного пункта Зырянско-
... названием Вамболы.

... Вам обратиться по интересующему вопросу в Эстонский
... центр, находящийся в с.Березовка Первомайского района Том-
... по т.38243-37186.

37-216

...: архивная справка на 1 л., в 1 экз.

архива

Алексей Л

А. Г. Караваяева

3270

Департамент по культуре и туризму
Томской области

Областное государственное казенное
учреждение
«Государственный архив
Томской области»
(ОГКУ ГАТО)

ул. Водяная, д. 78, Томск, 634009
тел. (3822) 402-324
e-mail: gato@post.tomica.ru
www.gato.tomica.ru

13.03.15 № 491
На № 2-140/331-15 от 02.02.15

Председателю комитета
по законодательству, государственному
устройству и безопасности
Законодательной Думы
Томской области
В.К. Кравченко

Законодательная Дума Томской области
пл. Ленина, 6,
г. Томск,
634050

voskres@tomsk.gov.ru

Уважаемый Владимир Казимирович!

Для поиска информации о вариантах употребления названия интересующего Вас населенного пункта нами были просмотрены электронные описи дел следующих архивных фондов: Ф.527 «Метрические книги церковей Томской губернии», Ф.Р-195 «Томский окружной исполнительный комитет советов рабочих, крестьянских и красноармейских депутатов (окрисполком)», Ф.Р-203 «Томский окружной союз потребительских обществ Сибирского краевого союза потребительских обществ (окрпотребсоюз)», Ф.Р-236 «Томский губернский революционный трибунал», Ф.Р-243 «Подотдел записи актов гражданского состояния административного отдела Томского окрисполкома (загс)», Ф.Р-829 «Томский областной совет народных депутатов и его исполнительный комитет», Ф.Р-1041 «Зырянский районный совет и его исполнительный комитет».

Каких-либо документов об образовании населенного пункта – села Вамбалы (Вамболы) выявлено не было. В результате просмотра дел названных фондов было выявлено несколько вариантов написания, в том числе употреблявшихся одновременно. Ниже приводятся примеры заголовков дел соответствующих фондов:

Ф-527 – «Метрические книги о рождении [?] католического прихода д.Вамбола Мариинского уезда за 1911, 1912, 1913, 1914, 1916, 1917, 1918, 1919, 1920, 1921, 1922 гг. (Зырянский район)».

Ф.Р-195 – «Акты обследования Зырянским райисполкомом Вамболинского сельсовета», 1928 г.

Ф.Р-203 – «Сметы расходов Вамболинского, Дмитриевского и др. обществ потребителей на 1927-1928 гг.».

Ф.Р-236 – «Дело по обвинению... граждан пос.Вамболинский Колыонской волости в тайном винокурении», 1921 г.

Ф.Р-243 – «Книга записей актов гражданского состояния (о рождении) Вамболинского, Дубровского, Михайловского, Туендатского, Тукайского сельсоветов», 1924-1925 гг.

Законодательная Дума Томской области Дата 19.06.2015 Время 16:07 №3427/1402-15

Ф.Р-829 – «О выделении средств на оплату расходов по школам в селах Вамбалы и Березовка», 1977 г.

Ф.Р-1041 «Протоколы заседаний Вамболинского сельского совета», 1930-1948 гг.

Мы также обратились к имеющимся в нашем распоряжении печатным справочным изданиям, содержащим списки (перечни) населенных мест Томской губернии (Томской области) за различные годы. В результате в дореволюционных изданиях («Список населенных мест Томской губернии» 1859, 1893, 1899, 1904, 1911 гг.) сведений об интересующем Вас населенном пункте выявлено не было.

В справочном издании «Список населенных мест Сибирского края. Выпуск XI. Томский округ» (Новосибирск, 1929) на территории Зырянского района Томского округа значится населенный пункт «Вамболинские (Вамбола) хутора», год возникновения населенного пункта – 1908 (указ. соч., с.36).

В справочном издании «Список населенных мест Томской губернии: по данным позднейших переписей (1910, 1917 и 1920 гг.) (Томск, 1923) значится деревня Вамбола (указ. соч., с.28).

В справочных изданиях «Томская область. Административно-территориальное деление» (на 1968, 1974, 1983, 1992 гг.) значится село Вамбалы.

Директор архива



А. Г. Каравеева

О. Е. Хмельницкая
(3822)402378



**ЗАМЕСТИТЕЛЬ ГУБЕРНАТОРА ТОМСКОЙ ОБЛАСТИ -
НАЧАЛЬНИК ДЕПАРТАМЕНТА ФИНАНСОВ**

Ленина пл., д. 6, г. Томск, 634050, тел. (382 2) 511-916, тел/факс (382 2) 510-737
E-mail: msu@tomsk.gov.ru, http://www.tomsk.gov.ru, телеграф Томск-50, телетайп 128222 «Яхта»
ОКПО 44239015, ОГРН 1027000918218, ИНН/КПП 7017069388/701701001

27.12.2014 № 017-608

на № 2-080/4293-14 от 15.12.2014

Председателю комитета по
законодательству,
государственному устройству и
безопасности
Законодательной Думы
Томской области

В.К.Кравченко

О рассмотрении предложения
Думы Зырянского района

Уважаемый Владимир Казимирович!

Администрация Томской области рассмотрела предложение Думы Зырянского района о переименовании села Вамбалы Зырянского района и сообщает, что замечаний и предложений не имеет.

С уважением,

А.М.Феденёв

Банин С.А.
(382 2) 514 897

Законодательная Дума
Томской области
Дата 27.12.2014 Время 14:57
№7469/0808-14

ЗАКОНОДАТЕЛЬНАЯ ДУМА ТОМСКОЙ ОБЛАСТИ

Юридический отдел

Россия, 634050, г. Томск, пл. Ленина, 6
www.duma.tomsk.ru

тел. (3822) 51-08-95, факс (3822) 51-06-02
duma@tomsk.gov.ru

11.12.2014

ЗАКЛЮЧЕНИЕ **по вопросу переименования** **населенного пункта «село Вамбалы»** **Михайловского сельского поселения Зырянского района**

Рассмотрев представленные Думой Зырянского района Томской области материалы о возможности переименования административно-территориальной единицы – населенного пункта «село Вамбалы» (вх. № 6815/0915-14 от 04.12.2014), сообщаем следующее.

Порядок рассмотрения предложений о переименовании административно-территориальных единиц Томской области регламентирован статьей 22-1 Закона Томской области от 22.12.2009 № 271-ОЗ «Об административно-территориальном устройстве Томской области».

Документы, обосновывающие предложение Думы Зырянского района о переименовании населенного пункта «село Вамбалы», представлены в полном объеме и с соблюдением требований, предусмотренных статьей 22-1 Закона Томской области № 271-ОЗ для рассмотрения в установленном порядке Законодательной Думой Томской области и принятия постановления по данному вопросу.

Начальник отдела

Л.Н.Железчикова

РОССИЙСКАЯ ФЕДЕРАЦИЯ

ФЕДЕРАЛЬНЫЙ ЗАКОН

О НАИМЕНОВАНИЯХ ГЕОГРАФИЧЕСКИХ ОБЪЕКТОВ

(извлечение)

Статья 9. Порядок присвоения наименований географическим объектам и переименования географических объектов
(в ред. Федерального закона от 10.07.2012 № 99-ФЗ)

1. Предложения о присвоении наименований географическим объектам или о переименовании географических объектов могут вноситься органами государственной власти Российской Федерации, органами государственной власти субъектов Российской Федерации, органами местного самоуправления, а также общественными объединениями, юридическими лицами, гражданами Российской Федерации.

2. Предложения о присвоении наименований географическим объектам (за исключением железнодорожных станций, морских портов и речных портов, аэропортов, географических объектов в пределах внутренних вод, географических объектов территориального моря, континентального шельфа и исключительной экономической зоны Российской Федерации, географических объектов, открытых или выделенных российскими исследователями в пределах открытого моря и Антарктики) или о переименовании таких географических объектов, документы, обосновывающие указанные предложения, и расчеты необходимых затрат направляются в законодательные (представительные) органы государственной власти субъектов Российской Федерации, на территориях которых расположены такие географические объекты.

Законодательные (представительные) органы государственной власти субъектов Российской Федерации рассматривают указанные предложения, информируют население соответствующих территорий о необходимых затратах и выявляют его мнение об указанных предложениях в порядке, установленном законами субъектов Российской Федерации.

Указанные предложения (в случае одобрения законодательными (представительными) органами государственной власти субъектов Российской Федерации), документы, обосновывающие указанные предложения, и расчеты необходимых затрат направляются законодательными (представительными) органами государственной власти субъектов Российской Федерации на экспертизу в уполномоченный федеральный орган исполнительной власти.

4. Экспертиза предложений о присвоении наименований географическим объектам и о переименовании географических объектов и выдача заключений на указанные предложения осуществляются в **порядке**, установленном уполномоченным федеральным органом исполнительной власти.

6. Присвоение наименований географическим объектам (за исключением республик, краев, областей, городов федерального значения, автономной области, автономных округов, столиц и административных центров субъектов Российской Федерации, городов Российской Федерации) и переименование указанных географических объектов осуществляются Правительством Российской Федерации по представлению уполномоченного федерального **органа** исполнительной власти.

ТОМСКАЯ ОБЛАСТЬ**ЗАКОН
ОБ АДМИНИСТРАТИВНО-ТЕРРИТОРИАЛЬНОМ
УСТРОЙСТВЕ ТОМСКОЙ ОБЛАСТИ***(извлечение)*

Статья 10. Общий порядок рассмотрения вопросов административно-территориального устройства

Вопросы административно-территориального устройства рассматриваются Законодательной Думой Томской области по инициативе Губернатора Томской области, органов местного самоуправления.

(в ред. Закона Томской области от 19.06.2012 N 108-ОЗ)

Вопросы административно-территориального устройства могут быть рассмотрены Законодательной Думой Томской области по собственной инициативе.

(в ред. Закона Томской области от 19.06.2012 N 108-ОЗ)

В случаях, предусмотренных федеральным законодательством, вопросы административно-территориального устройства Томской области рассматриваются Законодательной Думой Томской области по предложению органов государственной власти Российской Федерации, иных субъектов.

(абзац введен Законом Томской области от 11.04.2013 N 62-ОЗ)

Статья 12. Формы выявления и учет мнения населения по вопросам административно-территориального устройства

1. По вопросам административно-территориального устройства Томской области выявлению и учету подлежит мнение населения, проживающего на соответствующей территории.

Выявление мнения населения соответствующей территории осуществляется в форме проведения голосования, собрания, схода, опроса граждан или через представительный орган муниципального образования, юрисдикция которого распространяется на соответствующую территорию. Результаты проведения голосования, собрания, схода, опроса граждан или выявления мнения населения соответствующей территории через представительный орган муниципального образования носят рекомендательный характер.

2. Изменение административных границ Томской области может быть осуществлено с согласия граждан Российской Федерации, проживающих на территории Томской области, выявляемого путем проведения областного референдума.

Областной референдум проводится в соответствии с федеральными законами, законами Томской области.

Статья 22-1. Порядок рассмотрения предложений о присвоении наименований вновь образованным административно-территориальным единицам Томской области, переименовании административно-территориальных единиц Томской области

(введена Законом Томской области от 11.04.2013 N 62-ОЗ)

1. Предложения о присвоении наименований вновь образованным административно-территориальным единицам Томской области, переименовании административно-территориальных единиц Томской области могут вноситься органами государственной

власти Российской Федерации, органами государственной власти Томской области, органами местного самоуправления, а также общественными объединениями, юридическими лицами, гражданами Российской Федерации.

2. Предложение о присвоении наименования вновь образованной административно-территориальной единице Томской области, переименовании административно-территориальной единицы Томской области направляется в Законодательную Думу Томской области.

3. Предложение о присвоении наименования вновь образованной административно-территориальной единице, переименовании административно-территориальной единицы должно содержать:

1) обоснование необходимости присвоения наименования вновь образованной административно-территориальной единице, переименования административно-территориальной единицы;

2) характеристику населенного пункта (административно-территориальной единицы), сведения о численности и национальном составе населения, о территории, наличии почтово-телеграфных учреждений, железнодорожных станций, речного порта и их наименованиях;

3) используемое местным населением существующее наименование географического объекта, если оно имеется;

4) расчеты необходимых затрат в связи с присвоением наименования вновь образованной административно-территориальной единице, переименованием административно-территориальной единицы.

4. В случае если внесенное в Законодательную Думу Томской области предложение не соответствует требованиям [части 3](#) настоящей статьи, указанное предложение возвращается инициатору для выполнения установленных требований.

5. При поступлении в Законодательную Думу Томской области предложений о присвоении наименований вновь образованным административно-территориальным единицам, переименовании административно-территориальных единиц, внесенных органами государственной власти Российской Федерации, органами государственной власти Томской области (за исключением Администрации Томской области), органами местного самоуправления, общественными объединениями, юридическими лицами, гражданами Российской Федерации, запрашивается заключение Администрации Томской области.

6. Выявление мнения населения соответствующей территории о предложении о присвоении наименования вновь образованной административно-территориальной единице, переименовании административно-территориальной единицы осуществляется в формах, установленных [частью 1 статьи 12](#) настоящего Закона.

Предложение о присвоении наименования району, переименовании района вместе с расчетом необходимых затрат направляется Законодательной Думой Томской области в представительный орган муниципального района для выявления мнения населения района, информирования населения района о необходимых затратах.

Предложение о присвоении наименования иной административно-территориальной единице, переименовании иной административно-территориальной единицы вместе с расчетом необходимых затрат направляется Законодательной Думой Томской области в представительный орган поселения, на территории которого расположена административно-территориальная единица, для выявления мнения населения, информирования населения соответствующей территории о необходимых затратах.

7. По итогам рассмотрения предложения о присвоении наименования вновь образованной административно-территориальной единице, переименовании административно-территориальной единицы, заключения Администрации Томской области и мнения населения соответствующей территории Законодательная Дума Томской области принимает постановление. В случае одобрения указанное предложение, документы,

обосновывающие указанное предложение, и расчет необходимых затрат направляются на экспертизу в уполномоченный федеральный орган исполнительной власти.

8. При получении положительного заключения уполномоченного федерального органа исполнительной власти на предложение о переименовании административного центра Томской области, иных городов в Томской области Законодательная Дума Томской области принимает постановление о внесении в Государственную Думу Федерального Собрания Российской Федерации проекта соответствующего федерального закона.

Приложение
к Закону
Томской области
"Об административно-территориальном
устройстве Томской области"

**ПЕРЕЧЕНЬ
АДМИНИСТРАТИВНО-ТЕРРИТОРИАЛЬНЫХ ЕДИНИЦ
В ТОМСКОЙ ОБЛАСТИ**

(в ред. Законов Томской области от 12.04.2011 [N 48-ОЗ](#), от 16.10.2012 [N 190-ОЗ](#),
от 17.11.2014 [N 153-ОЗ](#))

2. Районы Томской области и населенные пункты, входящие в состав районов:
(в ред. [Закона](#) Томской области от 16.10.2012 [N 190-ОЗ](#))

Зырянский район	село Беловодовка село Берлинка село Богословка село Вамбалы поселок Васильевка село Высокое село Гагарино село Громышевка село Дубровка село Зырянское село Иловка село Красноярка поселок Кучуково село Михайловка село Мишутино село Окунеево поселок Причулымский поселок Прушинский село Семёновка село Тавлы село Туендат село Тукай село Цыганово село Чердаты село Шиняево	село Зырянское
(в ред. Закона Томской области от 12.04.2011 N 48-ОЗ)		

**ПОРЯДОК
ОСУЩЕСТВЛЕНИЯ ЭКСПЕРТИЗЫ ПРЕДЛОЖЕНИЙ О ПРИСВОЕНИИ
НАИМЕНОВАНИЙ ГЕОГРАФИЧЕСКИМ ОБЪЕКТАМ И О ПЕРЕИМЕНОВАНИИ
ГЕОГРАФИЧЕСКИХ ОБЪЕКТОВ, А ТАКЖЕ ВЫДАЧИ ЗАКЛЮЧЕНИЙ
НА УКАЗАННЫЕ ПРЕДЛОЖЕНИЯ**

I. Общие положения

1. Настоящий Порядок определяет правила осуществления экспертизы предложений о присвоении наименований географическим объектам и о переименовании географических объектов, а также выдачи заключений на указанные предложения (далее соответственно - Экспертиза, Предложения).

2. Экспертиза осуществляется уполномоченным федеральным органом исполнительной власти (далее - орган, осуществляющий экспертизу) в целях установления соответствия Предложений требованиям Федерального закона от 18 декабря 1997 г. N 152-ФЗ "О наименованиях географических объектов" (Собрание законодательства Российской Федерации, 1997, N 51, ст. 5718; 2008, N 30, ст. 3616; N 44, ст. 4997; 2012, N 29, ст. 3979) (далее - Федеральный закон "О наименованиях географических объектов").

II. Требования к документам, направляемым на Экспертизу,
и порядок их представления

3. Для проведения Экспертизы Предложений, предусмотренных [частью 2 статьи 9](#) Федерального закона "О наименованиях географических объектов", обращения о проведении Экспертизы Предложений с документами, указанными в [пункте 5](#) настоящего Порядка, направляются в орган, осуществляющий экспертизу, законодательными (представительными) органами государственной власти субъектов Российской Федерации.

Для проведения Экспертизы Предложений, предусмотренных [частью 3 статьи 9](#) Федерального закона "О наименованиях географических объектов", обращения о проведении Экспертизы таких Предложений с документами, указанными в [пункте 6](#) настоящего Порядка, направляются в орган, осуществляющий экспертизу, органами государственной власти Российской Федерации, органами государственной власти субъектов Российской Федерации, органами местного самоуправления, а также общественными объединениями, юридическими лицами и гражданами Российской Федерации.

...

5. В случае направления на Экспертизу Предложений, в отношении которых Федеральным [законом](#) "О наименованиях географических объектов" предусмотрено одобрение законодательными (представительными) органами государственной власти субъектов Российской Федерации, к ним прилагаются:

- копии решений об одобрении Предложений законодательного (представительного) органа субъекта Российской Федерации, органов государственного управления (районного представительного органа, сельского (поселкового) представительного органа) или органов местного самоуправления (муниципального района, городского округа или внутригородской территории города федерального значения, городского или сельского поселений), на территориях которых расположены соответствующие географические объекты;

- копия обращения лица, инициировавшего присвоение наименования географическому объекту или переименование географического объекта, поступившего в законодательный (представительный) орган государственной власти субъекта Российской Федерации;

- копии решений об образовании географических объектов - административно-территориальных образований (административно-территориальных единиц) и населенных пунктов, которым предлагается присвоить наименования или переименовать;

- копии документов об информировании населения соответствующих территорий и результаты выявления мнения населения о Предложениях;

- расчеты финансовых затрат на реализацию Предложений;

- обоснование предлагаемых наименований географических объектов, в том числе сведения о факте открытия или выделения, изучения, освоения природных географических объектов; биографические справки о жизни и деятельности лиц, имена которых предлагается присвоить географическим объектам, и копии документов, подтверждающих награждение государственными наградами (если предлагается присвоить имена лиц, имеющих заслуги перед государством); сведения о наличии одноименных однородных географических объектов в пределах административно-территориального образования (административно-территориальной единицы); обоснование необходимости предлагаемых переименований географических объектов;

- копии топографических карт либо кадастровые планы территории, позволяющие однозначно идентифицировать географический объект и его местоположение;

- сведения о национальной форме написания наименования географического объекта (в случае если наименование географического объекта на русском языке передается с наименования географического объекта на других языках народов Российской Федерации);

- географические координаты центра географического объекта, определенные с точностью до десятых долей минуты.